

ESTADO DE SANTA CATARINA
SECRETARIA DA SEGURANÇA PÚBLICA E DEFESA DO CIDADÃO
POLÍCIA MILITAR
BATALHÃO DE POLÍCIA MILITAR RODOVIÁRIA



**RANKING DAS VINTE RODOVIAS ESTADUAIS MAIS SEVERAS EM
SANTA CATARINA – PERÍODO 2004 À 2010**

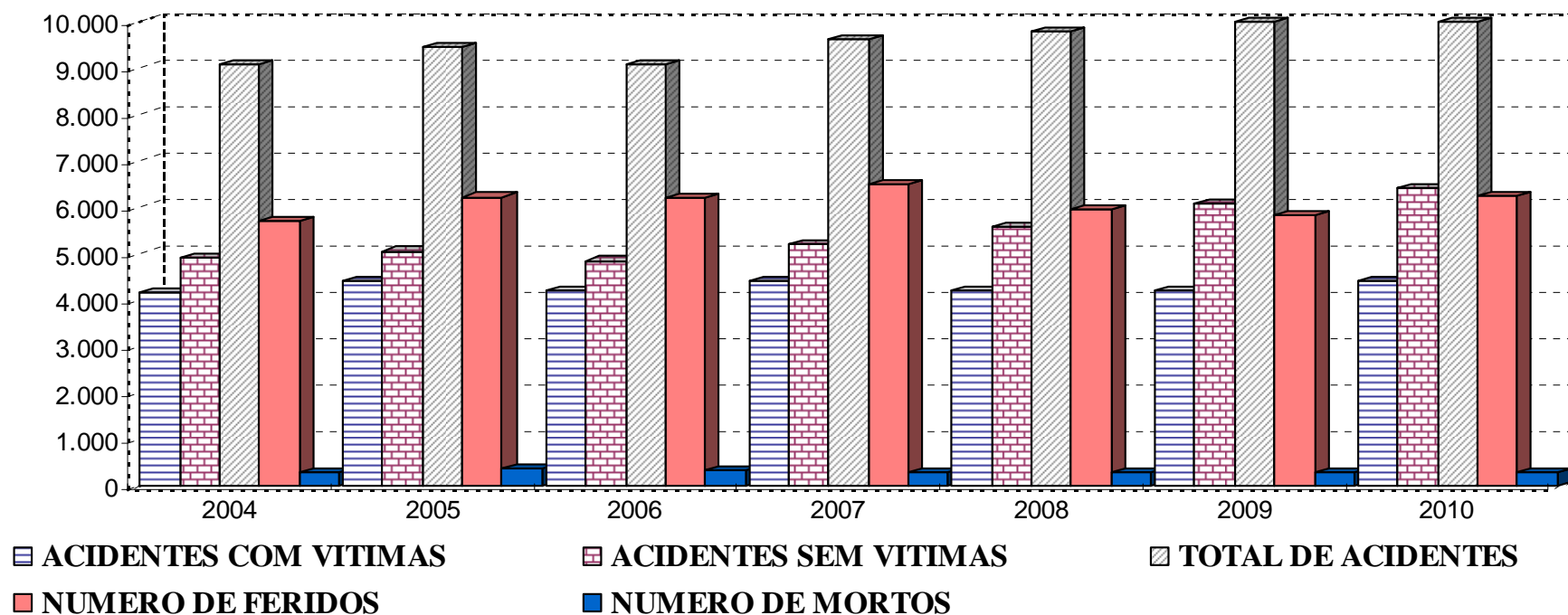
RELATÓRIO ESTATÍSTICO DO BPMRV

ACIDENTES E VITIMAS -COMPARATIVO 2004/2005/2006/2007/2008/2009/2010

DISCRIMINAÇÃO	2004	2005	2006	2007	2008	2009	2010	04/05	05/06	06/07	07/08	08/09	09/10
ACIDENTES COM VITIMAS	4.171	4.413	4.215	4.419	4.200	4.213	4.423	5,80%	-4,49%	4,84%	-4,96%	0,31%	4,98%
ACIDENTES SEM VITIMAS	4.921	5.064	4.856	5.210	5.597	6.094	6.406	2,91%	-4,11%	7,29%	7,43%	8,88%	5,12%
TOTAL DE ACIDENTES	9.092	9.477	9.071	9.629	9.797	10.307	10.829	4,23%	-4,28%	6,15%	1,74%	5,21%	5,06%
NUMERO DE FERIDOS	5.708	6.232	6.219	6.501	5.974	5.839	6.243	9,18%	-0,21%	4,53%	-8,11%	-2,26%	6,92%
NUMERO DE MORTOS	292	352	346	276	300	282	287	20,55%	-1,70%	-20,23%	8,70%	-6,00%	1,77%

ACIDENTES EM RODOVIAS ESTADUAIS

Período comparativo: 2004 à 2010



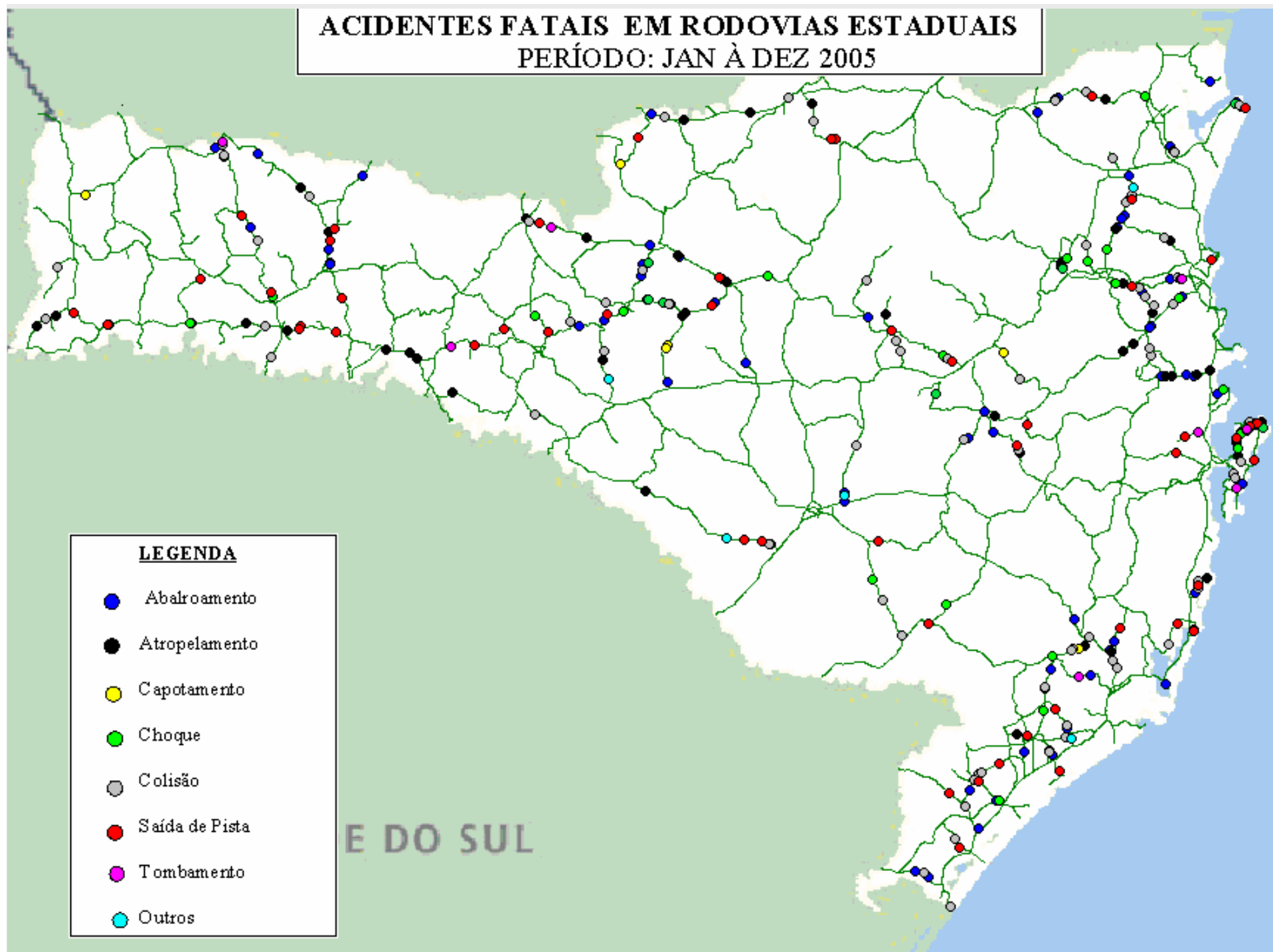
ACIDENTES FATAIS EM RODOVIAS ESTADUAIS
PERÍODO: JAN À DEZ 2004



LEGENDA

- Abalroamento
- Atropelamento
- Capotamento
- Choque
- Colisão
- Saída de Pista
- Tombamento
- Outros

ACIDENTES FATAIS EM RODOVIAS ESTADUAIS
PERÍODO: JAN À DEZ 2005



ACIDENTES FATAIS EM RODOVIAS ESTADUAIS

PERÍODO: JAN À DEZ 2006



LEGENDA

- Abalroamento
- Atropelamento
- Capotamento
- Choque
- Colisão
- Saída de Pista
- Tombamento
- Outros

DO SUL

ACIDENTES FATAIS EM RODOVIAS ENTADUAIS PERÍODO: JAN À DEZ 07



**ACIDENTES FATAIS EM RODOVIAS ENTADUAIS
PERÍODO: JAN À DEZ 08**



**ACIDENTES COM VÍTIMAS FATAIS
ACUMULADO: JANEIRO A DEZEMBRO 2009**



ACIDENTES COM VÍTIMAS FATAIS

ACUMULADO: JANEIRO À DEZEMBRO 2010



RODOVIAS COM MAIOR ÍNDICE DE U P S

PERÍODO: JANEIRO À DEZEMBRO 2004

Clasif	Rod.	Trecho	Ext.	Km com morte	% Rel. Total	U P S	Média UPS por Km c/Mort	Mortos	Ac. c/M.	Ferido	Ac. c/F.	Ac. s/Vit.	Total Ac.
1º	SC 401	Canasvieira-Aeroporto	25,71	9,00	35,00%	394	44	17	16	51	25	61	102
2º	SC 438	Lages/Tubarão	216,00	12,00	5,56%	267	22	13	12	10	21	6	39
3º	SC 302	Porto U./Alfr. Wagner	240,09	15,00	6,25%	209	14	17	16	14	0	1	17
4º	SC 301	São Fco Sul/Fragosos	86,05	13,00	15,11%	199	15	15	14	19	2	7	23
5º	SC 411	Gaspar / Tijucas	60,30	9,00	14,93%	195	22	13	12	17	7	4	23
6º	SC 303	BR 280 / Piratuba	145,89	13,00	8,91%	175	13	13	15	9	1	1	15
7º	SCT 480	São L. Oeste/Goio-Em	108,01	11,00	10,18%	156	14	14	12	21	0	0	12
8º	SC 413	Joinville/Navegantes	55,31	9,00	16,27%	144	16	17	10	14	2	4	16
9º	SC 474	BR 101/Blumenau	57,99	8,00	13,80%	131	16	10	8	14	5	2	15
10º	SCT 477	Canoinhas/Timbó	66,59	8,00	12,01%	130	16	8	8	11	5	1	14
11º	SCT 280	Canoinhas/Porto União	71,80	8,00	11,14%	129	16	13	9	16	2	2	13
12º	SC 453	Lebom R./Hercilópolis	81,73	8,00	9,79%	104	13	9	8	5	0	0	8
13º	SC 470	Itajaí/anel V Blumenau	37,04	5,00	13,50%	81	16	5	5	6	3	1	9
14º	SC 406	Inglese/Pant. do Sul	35,81	4,00	11,17%	77	19	7	4	12	3	10	17
15º	SC 422	Salete/Pouso Redondo	32,77	4,00	12,21%	74	19	4	4	15	4	2	10
16º	SCT 283	Concórdi/Itapiranga	158,20	5,00	3,16%	65	13	6	5	8	0	0	5
17º	SC 451	Iguaçu/Curitibanos	57,00	5,00	8,77%	65	13	5	5	1	0	0	5
18º	SC 405	Costeira/Rio Tavares	8,17	3,00	36,72%	56	19	3	3	5	3	2	8
19º	SC 486	Itajaí / Vidal Ramos	42,87	4,00	9,33%	53	13	7	4	6	0	1	5
20º	SC 458	Ouro/Capão Alto	109,37	4,00	3,66%	52	13	7	4	0	0	0	4
TOTAL 20 ROD. MAIS VIOLENTAS			1.696,67	157,00	9,25%	2.756	18	203	174	254	83	105	360
TOTAL DA PMRV EM 2004			3.583,55	3583,55				292	252	5.720	3.627	5.206	9.085
% RELAÇÃO TOTAL GERAL EM 2004			47,35%	4,38%				69,52%	69,05%	4,44%	2,29%	2,02%	3,96%

RODOVIAS COM MAIOR ÍNDICE DE U P S
PERÍODO: JANEIRO À DEZEMBRO 2005

Clasif	Rod.	Trecho	Ext.	Km com morte	% Rel. Total	U P S	Média UPS por Km c/Morte	Mortos	Ac. c/M.	Ferid	Ac. c/F.	Ac. s/Vit.	Total Ac.
1º	SC 401	Canasvieira - Aeroporto	25,71	12,00	46,67%	394	33	18	15	59	28	59	102
2º	SC 302	Porto União/Alfredo Wag.	240,09	18,00	7,50%	304	17	23	20	21	8	4	32
3º	SC 438	Leges/Tubarão	216,00	12,00	5,56%	236	20	14	13	25	11	12	36
4º	SC 411	Gaspar/Tijucas	60,30	14,00	23,22%	225	16	14	14	19	8	3	25
5º	SC 301	São F. Sul/Fragosos	86,05	15,00	17,43%	203	14	17	15	7	1	3	19
6º	SCT 283	Concordia/Itapiranga	158,20	13,00	8,22%	195	15	21	15	19	0	0	15
7º	SC 470	Itajaí/Anel V. Blumenau	37,04	7,00	18,90%	152	22	10	10	17	4	2	16
8º	SC 468	São L. Oeste/Chapecó	89,17	9,00	10,09%	130	14	11	10	8	0	0	10
9º	SC 413	Joinville/Navegantes	55,31	8,00	14,47%	124	16	10	8	13	3	5	16
10º	SC 453	Lebom Regis/Hercilópolis	81,73	8,00	9,79%	117	15	11	9	17	0	0	9
11º	SCT 480	São L Oeste/Goio-Em	108,01	9,00	8,33%	117	13	12	9	1	0	0	9
12º	SC 303	BR 280 / Piratuba	145,89	8,00	5,48%	116	15	8	8	10	2	2	12
13º	SCT 477	Canoinhas/Timbó	66,59	6,00	9,01%	114	19	8	8	5	2	0	10
14º	SC 486	Itajaí / Vidal Ramos	42,87	7,00	16,33%	107	15	8	7	9	3	1	11
15º	SC 446	Orleans / Maracajá	85,53	5,00	5,85%	101	20	10	7	8	2	0	9
16º	SC 474	BR 101/Blumenau	57,99	4,00	6,90%	97	24	5	5	14	5	7	17
17º	SC 458	Ouro/Capão Alto	109,37	7,00	6,40%	91	13	8	7	3	0	0	7
18º	SC 444	Criciúma/Praia Rincão	21,26	3,00	14,11%	84	28	8	6	5	1	1	8
19º	SC 448	Forquilha/Turvo	52,21	6,00	11,49%	78	13	9	6	12	0	0	6
20º	SC 451	Ipuaçu/Curitibanos	56,99	6,00	10,53%	78	13	6	6	6	0	0	6
TOTAL VINTE ROD MAIS VIOLENTAS			1796,30	177,00	9,85%	3.063	17	231	198	278	78	99	375
TOTAL DA PMRV EM 2005			3593,19	3593,19				352	306	6.228	4.017	5.146	9.469
PERC. RELAÇÃO TOTAL GERAL EM 2005			49,99%	4,93%				65,63%	64,71%	4,46%	1,94%	1,92%	3,96%

 Repetiu no ano 2004 e 2005

RODOVIAS COM MAIOR ÍNDICE DE U P S

PERÍODO: JANEIRO À DEZEMBRO 2006

Clasif	Rod.	Trecho	Ext.	Km com morte	% Rel. Total	U P S	Média UPS por Km c/Morte	Mortos	Ac. c/M.	Ferid	Ac. c/F.	Ac.s/Vit.	Total Ac.
1º	SC 411	Gaspar / Tijucas	60,30	15,00	24,88%	307	20	19	18	36	13	8	39
2º	SC 401	Canasvieira - Aeroporto	25,71	7,00	27,22%	227	32	13	11	17	13	19	43
3º	SCT 283	Concordia/Itapiranga	158,20	15,00	9,48%	208	14	21	16	11	0	0	16
4º	SC 302	Porto União/Alfredo Wagn	240,09	13,00	5,41%	202	16	19	14	22	3	5	22
5º	SC 470	Itajaí/Anel Viário Blumenau	37,04	12,00	32,40%	197	16	18	14	17	2	5	21
6º	SC 486	Itajaí / Vidal Ramos	42,87	10,00	23,33%	172	17	13	11	27	5	4	20
7º	SC 303	BR 280 / Piratuba	145,89	11,00	7,54%	161	15	12	12	18	1	0	13
8º	SC 474	BR 101/Blumenau	57,99	8,00	13,80%	160	20	13	10	15	5	5	20
9º	SC 438	Lages/Tubarão	216,00	10,00	4,63%	159	16	11	10	16	5	4	19
10º	SC 301	São Fco Sul/Fragosos	86,05	10,00	11,62%	151	15	15	11	10	1	3	15
11º	SCT 480	São L Oeste/Goio-Em	108,01	8,00	7,41%	105	13	8	8	1	0	1	9
12º	SCT 280	Canoinhas/Porto União	71,80	8,00	11,14%	104	13	12	8	10	0	0	8
13º	SC 422	Salete/Pouso Redondo	32,77	5,00	15,26%	93	19	6	6	13	3	0	9
14º	SC 413	Joinville/Navegantes	55,31	6,00	10,85%	92	15	7	6	8	2	4	12
15º	SC 444	Criciúma/Praia Rincão	21,26	6,00	28,22%	83	14	6	6	2	1	0	7
16º	SC 468	São L. Oeste/Chapecó	89,17	6,00	6,73%	79	13	6	6	0	0	1	7
17º	SC 406	Ingleseles/Pantano do Sul	35,81	5,00	13,96%	72	14	6	5	5	1	2	8
18º	SC 408	Claraíba/Biguaçu	41,92	4,00	9,54%	71	18	7	5	3	1	1	7
19º	SC 451	Ipuaçu/Curitibaños	57,00	5,00	8,77%	71	14	6	5	14	1	1	7
20º	SC 445	Morro Fumaça/Criciúma	35,79	4,00	11,18%	70	18	5	5	4	1	0	6
TOTAL VINTE ROD MAIS VIOLENTAS			1.618,96	168,00	10,38%	2.784	17	223	187	249	58	63	308
TOTAL DA PMRV EM 2006			3593,16	3593,16				346	287	6.219	3.928	4.856	9.071
% RELAÇÃO TOTAL GERAL EM 2006			45,06%	4,68%				64,45%	65,16%	4,00%	1,48%	1,30%	3,40%

Repetiu 04, 05, 06

Repetiu 04, 06

Repetiu 05, 06,

RODOVIAS COM MAIOR ÍNDICE DE U P S

PERÍODO: JANEIRO À DEZEMBRO 2007

Clasif	Rod.	Trecho	Ext.	Km com morte	% Rel. Total	U P S	Média UPS por Km c/Morte	Mortos	Ac. c/M.	Ferid	Ac. c/F.	Ac. s/Vit.
1º	SC 438	Leges/Tubarão	216,00	15,00	6,94%	264	18	20	18	33	4	10
2º	SC 486	Itajaí / Vidal Ramos	42,87	6,00	14,00%	200	33	11	9	35	16	3
3º	SC 413	Joinville/Navegantes	55,31	10,00	18,08%	146	15	11	10	16	3	1
4º	SCT 283	Concordia/Itapiranga	158,20	11,00	6,95%	143	13	12	11	7	0	0
5º	SC 303	BR 280 / Piratuba	145,89	10,00	6,85%	141	14	14	10	21	2	1
6º	SC SUL	Tunel (Prainha)/Trevo Seta	5,71	3,00	52,54%	139	46	4	4	14	10	37
7º	SCT 480	São L Oeste/Goio-Em	108,01	9,00	8,33%	135	15	14	10	9	1	0
8º	SC 301	São F. Sul/Fragosos	86,05	8,00	9,30%	118	15	12	9	8	0	1
9º	SC 411	Gaspar/Tijucas	60,30	7,00	11,61%	118	17	8	8	12	2	4
10º	SC 446	Orleans / Maracajá	85,53	8,00	9,35%	118	15	8	8	5	2	4
11º	SC 302	Porto União/Alfredo Wag.	240,09	7,00	2,92%	101	14	8	7	14	1	5
12º	SC 401	Canasvieira - Aeroporto	26,71	5,00	18,72%	101	20	5	5	9	5	11
13º	SC 474	BR 101/Blumenau	57,99	4,00	6,90%	97	24	5	5	12	6	2
14º	SC 403	Ingleses / SC 401 (Canasvieiras)	6,90	3,00	43,48%	95	32	4	4	18	7	8
15º	SC 445	BR 101/ Sangão/ criciuma	35,79	6,00	16,76%	92	15	8	7	7	0	1
16º	SCT 280	Canoinhas/Porto União/Parana	71,80	7,00	9,75%	91	13	8	7	6	0	0
17º	SCT 472	Iporã do Oeste / Itapiranga	30,00	6,00	20,00%	91	15	9	7	1	0	0
18º	SC 444	Criciuma/Praia Rincão	21,26	3,00	14,11%	72	24	5	4	13	4	0
19º	SC 408	Claraiba / S.J.Batista/Biguaçu	41,92	5,00	11,93%	71	14	6	5	8	1	1
20º	SC 443	BR 101/ Criciuma/São B.Baixo	27,92	3,00	10,74%	61	20	3	3	9	4	2
TOTAL VINTE ROD MAIS VIOLENTAS			1524,24	136,00	8,92%	2.394	18	175	151	257	68	91
TOTAL DA PMRV EM 2007			3652,53	3652,53				276	236	6.504	4.184	5.209
PERC. RELAÇÃO TOTAL GERAL EM 2007			41,73%	3,72%				63,41%	63,98%	3,95%	1,63%	1,75%

Repetiu 04, 05, 06, 07

Repetiu 04, 06, 07

Repetiu 05, 06, 07

Repetiu 05, 07

Repetiu 06, 07

RODOVIAS COM MAIOR ÍNDICE DE U P S

PERÍODO: JANEIRO À DEZEMBRO 2008

Clasif	Rod.	Trecho	Ext.	Km com morte	% Rel. Total	U P S	Média UPS por Km c/Morte	Mortos	Ac. c/M.	Ferid	Ac. c/F.	Ac. s/Vit.
1º	SC 438	Leges/Tubarão	216,00	17,00	7,87%	291	17	20	18	44	10	7
2º	SC SUL	Tunel (Prainha)/Trevo Seta	5,71	4,00	70,05%	199	50	6	5	28	18	44
3º	SC 302	Porto União/Alfredo Wag.	240,09	11,00	4,58%	162	15	12	12	9	1	1
4º	SC 401	Canasvieira - Aeroporto	26,71	5,00	18,72%	162	32	6	6	28	13	19
5º	SC 486	Itajaí / Vidal Ramos	42,87	6,00	14,00%	118	20	10	7	14	5	2
6º	SC 453	Lebom Regis / Herciliópolis	81,73	9,00	11,01%	117	13	11	9	12	0	0
7º	SC 470	Itajaí / Anél Viário Blumenau	37,04	7,00	18,90%	117	17	9	7	14	5	1
8º	SCT 280	Canoinhas/Porto União/Parana	71,80	8,00	11,14%	105	13	10	8	11	0	1
9º	SCT 480	São L Oeste/Goio-Em	108,01	8,00	7,41%	105	13	10	8	11	0	1
10º	SC 468	São L Oeste / Chapecó	89,17	8,00	8,97%	105	13	8	8	2	0	1
11º	SCT 283	Concordia/Itapiranga	158,20	7,00	4,42%	104	15	11	8	16	0	0
12º	SC 411	Gaspar/Tijucas	60,30	6,00	9,95%	102	17	7	7	4	2	1
13º	SC 301	São F. Sul/Fragosos	86,05	6,00	6,97%	98	16	9	7	9	1	2
14º	SC 408	Claraiba / S.J.Batista/Biguaçu	41,92	6,00	14,31%	97	16	7	7	3	1	1
15º	SC 403	Ingleses / SC 401 (Canasvieiras)	6,90	2,00	28,99%	85	43	4	4	11	4	13
16º	SC 474	BR 101/Blumenau	57,99	3,00	5,17%	85	28	4	4	8	5	8
17º	SC 416	Jaragua do Sul / Rodeio	45,61	4,00	8,77%	79	20	4	4	14	4	7
18º	SC 427	Vidal Ramos / Rio Rufino	63,07	6,00	9,51%	78	13	7	6	7	0	0
19º	SC 469	Campo Ere / Cachambú do Sul	74,59	6,00	8,04%	78	13	8	6	3	0	0
20º	SC 443	BR 101/ Criciúma/São B.Baixo	27,92	5,00	17,91%	75	15	5	5	6	2	0
TOTAL VINTE ROD MAIS VIOLENTAS			1541,67	134,00	8,69%	2.362	18	168	146	254	71	109
TOTAL DA PMRV EM 2008			3810,01	3810,01				300	264	5.974	3.936	5.597
PERC. RELAÇÃO TOTAL GERAL EM 2008			40,46%	3,52%				56,00%	55,30%	4,25%	1,80%	1,95%

Repetiu 04, 05, 06, 07, 08

Repetiu 04, 06, 07, 08

Repetiu 05, 06, 08

Repetiu 06, 07, 08

Repetiu 04, 05, 08

Repetiu 04, 05, 06, 08

Repetiu 07, 08

RODOVIAS COM MAIOR ÍNDICE DE U P S

PERÍODO: JANEIRO À DEZEMBRO 2009

Clasif	Rod.	Trecho	Ext.	Km com morte	% Rel. Total	U P S	Média UPS por Km c/Morte	Mortos	Ac. c/M.	Ferid	Ac. c/F.	Ac. s/Vit.
1º	SCT 283	Concordia/Itapiranga	158,20	20	12,64%	286	14	25	22	16	0	0
2º	SC 401	Canasvieira - Aeroporto	26,71	5	18,72%	243	49	9	9	29	17	41
3º	SC 411	Gaspar/Tijucas	60,30	10	16,58%	209	21	15	13	20	7	2
4º	SC 474	BR 101/Blumenau	57,99	9	15,52%	200	22	13	12	13	5	19
5º	SC 438	Leges/Tubarão	216,00	13	6,02%	183	14	15	13	17	2	4
6º	SC 303	Tres Barras/ Piratuba	145,89	11	7,54%	151	14	12	11	9	1	3
7º	SC 302	Porto União/Alfredo Wag.	240,09	11	4,58%	150	14	13	11	17	1	2
8º	SC 470	Itajaí / Anél Viário Blumenau	37,04	6	16,20%	126	21	10	8	15	4	2
9º	SC 413	Joinville / Navegantes	55,31	8	14,46%	117	15	9	9	1	0	0
10º	SC 486	Itajaí / Vidal Ramos	42,87	7	16,33%	114	16	8	7	13	4	3
11º	SC 422	Salete / Pouso Redondo	32,77	5	15,26%	96	19	9	7	9	1	0
12º	SCT 280	Canoinhas/Porto União/Parana	71,80	7	9,75%	91	13	10	7	10	0	0
13º	SCT 477	Canoinhas / Timbó	66,59	6	9,01%	91	15	7	7	6	0	0
14º	SCT 480	São L Oeste/Goio-Em	108,01	6	5,56%	91	15	8	7	8	0	0
15º	SC 301	São F. Sul/Fragosos	86,05	6	6,97%	91	15	10	6	16	2	3
16º	SC 453	Lebom Regis / Herciliópolis	81,73	6	7,34%	85	14	6	6	8	1	2
17º	SC 410	BR 101 / Gov. Celso Ramos	14,79	4	27,05%	81	20	5	5	9	3	1
18º	SC 446	Orleans / Forquilha	48,99	6	12,25%	78	13	6	6	0	0	0
19º	SC 468	São L Oeste / Chapecó	89,17	4	4,49%	65	16	5	5	0	0	0
20º	SC 403	Inglese / SC 401 (Canasvieiras)	6,90	2	28,99%	55	28	3	3	10	2	6
TOTAL VINTE ROD MAIS VIOLENTAS			1647,19	152	9,23%	2.603	17	198	174	226	50	88
TOTAL DA PMRV EM 2009			3864,94	3864,94				282	253	5.839	3.960	6.094
PERC. RELAÇÃO TOTAL GERAL EM 2009			42,62%	3,93%				70,21%	68,77%	3,87%	1,26%	1,44%

Repetiu 04, 05, 06, 07, 08, 09

Repetiu 04, 06, 07, 08, 09

Repetiu 04, 05, 08, 09

Repetiu 04, 06, 07, 09

Repetiu 04, 05, 09

Repetiu 04, 05, 06, 07, 09

Repetiu 04, 05, 06, 08, 09

Repetiu 04, 06, 09

Repetiu 05, 06, 08, 09

Repetiu 05, 07, 09

Repetiu 07, 09

Somente em 09

**RODOVIAS COM MAIOR ÍNDICE DE U P S
PERÍODO: JANEIRO À DEZEMBRO 2010**

Clasif	Rod.	Trecho	Ext.	Km com morte	% Rel. Total	U P S	Média UPS por Km c/Morte	Mortos	Ac. c/M.	Ferid	Ac. c/F.	Ac. s/Vit.
1º	SC 401	Canasvieira - Aeroporto	26,71	9	33,70%	309	34	15	12	336	253	670
2º	SC 438	Leges/Tubarão	216,00	15	6,94%	263	18	17	16	495	330	447
3º	SC 411	Gaspar/Tijucas	60,30	16	26,53%	262	16	23	18	222	131	109
4º	SC 474	BR 101/Blumenau	57,99	12	20,69%	227	19	16	14	281	202	424
5º	SCT 283	Concordia/Itapiranga	158,20	11	6,95%	167	15	14	12	194	125	197
6º	SC 413	Joinville / Navegantes	55,31	8	14,46%	150	19	10	9	183	115	193
7º	SC 302	Porto União/Alfredo Wag.	240,09	8	3,33%	130	16	12	10	263	130	186
8º	SC 406	Ingleses / Pantano do Sul	18,06	6	33,22%	125	21	7	7	177	124	186
9º	SCT 477	Canoinhas / Timbó	66,59	8	12,01%	111	14	8	8	126	80	56
10º	SC 470	Itajaí / Anél Viário Blumenau	37,04	5	13,50%	98	20	5	5	214	156	175
11º	SC 303	Tres Barras/ Piratuba	145,89	7	4,80%	92	13	8	7	172	103	132
12º	SC 416	Jaragua do Sul / Rodeio	45,61	5	10,96%	91	18	7	6	125	77	56
13º	SC 469	Campo Erê / Pinhauzinho	74,59	7	9,38%	91	13	8	7	42	28	35
14º	SC 434	Garopaba / BR 101	13,27	5	37,68%	89	18	6	6	51	34	16
15º	SC 301	São F. Sul/Fragosos	86,05	6	6,97%	83	14	6	6	351	231	320
16º	SC 446	Orleans / Forquilha	48,99	6	12,25%	83	14	6	6	173	125	201
17º	SC 453	Lebom Regis / Hercíliopoli	81,73	6	7,34%	83	14	6	6	120	62	74
18º	SC408	Claraíba / BR 101	41,92	6	14,31%	78	13	6	6	32	21	16
19º	SCT 480	São L Oeste/Goio-Em	108,01	5	4,63%	65	13	6	5	96	57	280
20º	SC 410	Gov. Celso Ramos / BR 10	14,78	2	13,53%	58	29	4	4	15	10	122
TOTAL VINTE ROD MAIS VIOLENTAS			1597,13	153	9,58%	2.655	17	190	170	3.668	2.394	3.895
TOTAL DA PMRV EM 2010			3911,03	3911,03				287	264	6.243	4.159	6.404
PERC. RELAÇÃO TOTAL GERAL EM 2010			40,84%	3,91%				66,20%	64,39%	58,75%	57,56%	60,82%

 Repetiu 04, 05, 06, 07, 08, 09, 10	 Repetiu 04, 06, 07, 08, 09	 Repetiu 04, 05, 08, 09, 10	 Repetiu 04, 06, 07, 09, 10
 Repetiu 04, 05, 09, 10	 Repetiu 04, 05, 06, 07, 09	 Repetiu 04, 05, 06, 08, 09, 10	 Repetiu 04, 06, 09
 Repetiu 04, 06, 10	 Repetiu 04, 10	 Repetiu 05, 06, 08, 09	 Repetiu 05, 07, 09, 10
 Repetiu 06, 07, 08, 10	 Repetiu 07, 09	 Repetiu 08, 10	 Repetiu em 09, 10
			 Somente em 10

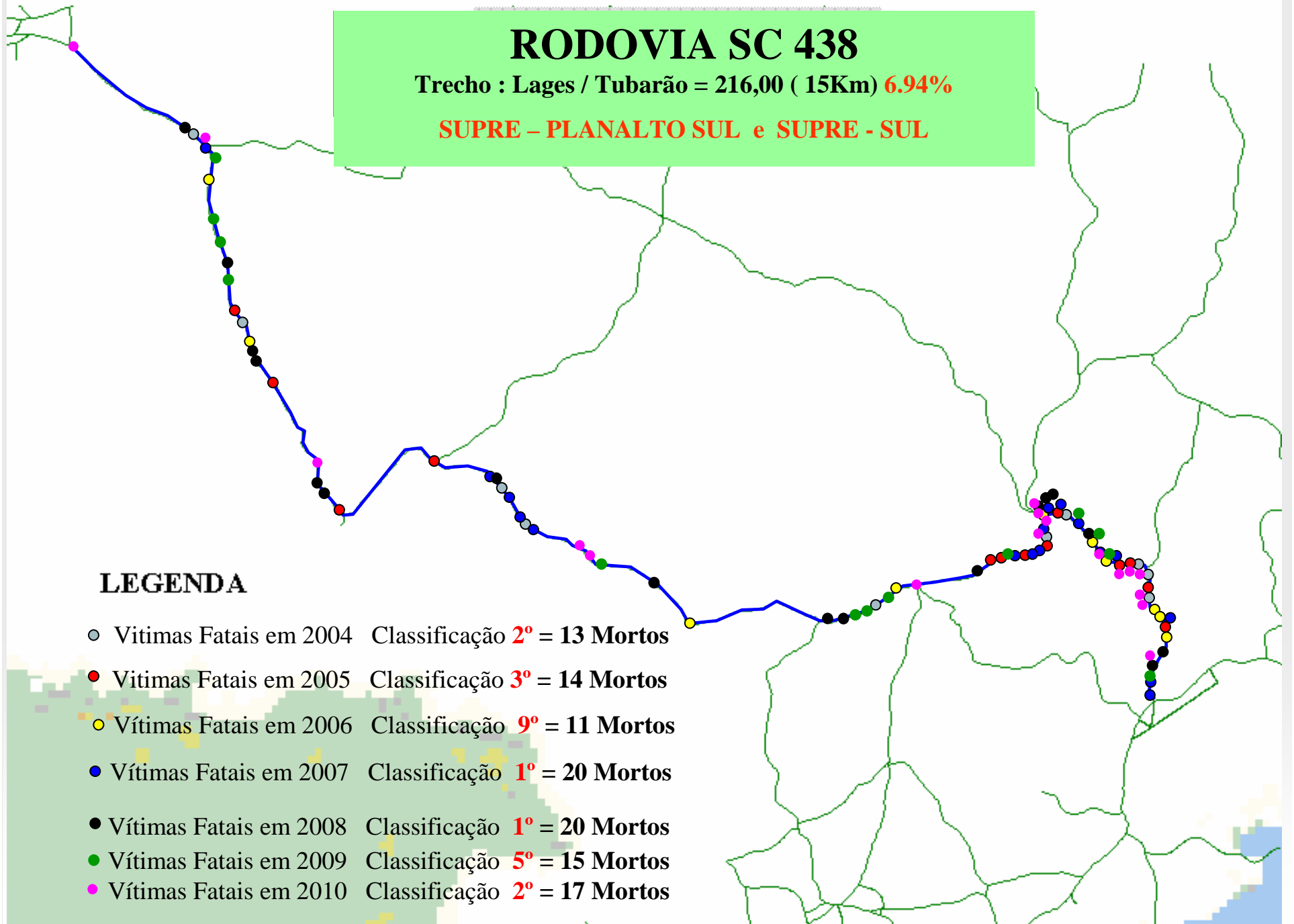
RODOVIA SC 438

Trecho : Lages / Tubarão = 216,00 (15Km) **6.94%**

SUPRE - PLANALTO SUL e SUPRE - SUL

LEGENDA

- Vítimas Fatais em 2004 Classificação **2º = 13 Mortos**
- Vítimas Fatais em 2005 Classificação **3º = 14 Mortos**
- Vítimas Fatais em 2006 Classificação **9º = 11 Mortos**
- Vítimas Fatais em 2007 Classificação **1º = 20 Mortos**
- Vítimas Fatais em 2008 Classificação **1º = 20 Mortos**
- Vítimas Fatais em 2009 Classificação **5º = 15 Mortos**
- Vítimas Fatais em 2010 Classificação **2º = 17 Mortos**



IDENTIFICAÇÃO DOS LOCAIS COM VÍTIMA FATAL

Ano 2004

Rodovia: SC438 - BR282-S.JOAQ.-B.J.SERRA-L.MULLER-TUBARÃO - Extensão 215,998							
Km	Clas	UPS	Mortos	Ac. c/M.	Feridos	Ac. c/F.	Ac.s/Vit.
186,000	1º	93	1	1	25	15	5
182,000	2º	33	1	1	6	4	0
99,600	3º	18	1	1	2	1	0
198,000	4º	18	1	1	1	1	0
155,050	5º	14	2	1	3	0	1
7,424	6º	13	1	1	1	0	0
181,700	7º	13	1	1	1	0	0
215,900	8º	13	1	1	1	0	0
81,320	9º	13	1	1	0	0	0
107,300	10º	13	1	1	0	0	0
154,650	11º	13	1	1	0	0	0
213,600	12º	13	1	1	0	0	0

Ano 2005

Rodovia: SC438 - BR282-S.JOAQ.-B.J.SERRA-L.MULLER-TUBARÃO - Extensão 215,998							
Km	Clasf	UPS	Mortos	Ac. c/M.	Feridos	Ac. c/F.	Ac.s/Vit.
186,000	1º	44	1	1	7	5	6
199,000	2º	32	1	1	6	3	4
166,000	3º	19	1	1	2	1	1
186,800	4º	18	1	1	3	1	0
85,700	5º	18	1	1	3	1	0
70,400	6º	13	2	1	1	0	0
209,250	7º	13	1	1	2	0	0
44,560	8º	13	1	1	0	0	0
116,900	9º	14	1	1	0	0	1
168,800	10º	13	1	1	0	0	0
169,250	11º	13	1	1	0	0	0
183,700	12º	13	1	1	1	0	0
213,200	13º	13	1	1	0	0	0

Ano 2006**Rod. SC438 - BR282-S.JOAQ.-B.J.SERRA-L.MULLER-TUBARÃO _ Extensão 215,998**

Km	Clasf	U P S	Mortos	Ac. c/M.	Feridos	Ac. c/F.	Ac.s/Vit.
212,000	1º	41	1	1	6	5	3
208,000	2º	14	1	1	1	0	1
34,010	3º	13	2	1	2	0	0
179,350	4º	13	1	1	2	0	0
189,900	5º	13	1	1	2	0	0
192,700	6º	13	1	1	2	0	0
144,050	7º	13	1	1	1	0	0
74,000	8º	13	1	1	0	0	0
153,400	9º	13	1	1	0	0	0
209,500	10º	13	1	1	0	0	0

Ano 2007

Rodovia: SC438 - BR282-S.JOAQ.-B.J.SERRA-L.MULLER-TUBARÃO _ Extensão 215,998							
Km	class	UPS	Mortos	Ac. c/M.	Feridos	Ac. c/F.	Ac.s/Vit.
197,000	1º	31	1	1	7	3	3
188,700	2º	18	1	1	4	1	0
209,000	3º	15	1	1	2	0	2
103,900	4º	14	1	1	4	0	1
198,450	5º	14	1	1	0	0	1
201,000	6º	14	1	1	4	0	1
202,000	7º	14	1	1	4	0	1
165,500	8º	14	1	1	2	0	1
5,079	9º	13	1	1	0	0	0
95,800	10º	13	1	1	1	0	0
98,450	11º	13	2	1	0	0	0
106,050	12º	13	1	1	3	0	0
180,600	13º	13	1	1	0	0	0
183,080	14º	13	1	1	1	0	0
183,450	15º	13	1	1	0	0	0
189,500	16º	13	2	1	1	0	0
193,700	17º	13	1	1	0	0	0
193,800	18º	13	1	1	0	0	0

Ano 2008

Rodovia: SC438 - BR282-S.JOAQ.-B.J.SERRA-L.MULLER-TUBARÃO _ Extensão 215,998

Km	class	UPS	Mortos	Ac. c/M.	Feridos	Ac. c/F.	Ac.s/Vit.
200,000	1º	34	1	1	6	4	1
188,000	2º	28	1	1	10	3	0
205,000	3º	25	1	1	2	2	2
76,550	4º	18	1	1	2	1	0
180,000	5º	15	1	1	0	0	2
163,000	6º	14	1	1	0	0	1
163,700	7º	14	1	1	1	0	1
8,853	8º	13	1	1	4	0	0
23,150	9º	13	1	1	0	0	0
49,672	10º	13	1	1	0	0	0
52,800	11º	13	3	1	5	0	0
74,900	12º	13	1	1	0	0	0
106,700	13º	13	1	1	0	0	0
120,200	14º	13	1	1	0	0	0
169,550	15º	13	1	1	3	0	0
192,100	16º	13	1	1	2	0	0
198,800	18º	13	1	1	8	0	0
206,900	19º	13	1	1	1	0	0

Ano 2009

Rodovia: SC438 - BR282-S.JOAQ.-B.J.SERRA-L.MULLER-TUBARÃO _ Extensão 215,998							
Km	class	UPS	Mortos	Ac. c/M.	Feridos	Ac. c/F.	Ac.s/Vit.
194,000	1º	24	1	1	4	2	1
213,700	2º	15	1	1	4	0	2
190,000	3º	14	1	1	0	0	1
117,450	4º	13	3	1	1	0	0
35,228	5º	13	1	1	3	0	0
155,480	6º	13	1	1	3	0	0
160,400	7º	13	1	1	1	0	0
196,600	8º	13	1	1	1	0	0
22,820	9º	13	1	1	0	0	0
28,385	10º	13	1	1	0	0	0
44,597	11º	13	1	1	0	0	0
158,615	12º	13	1	1	0	0	0
180,550	13º	13	1	1	0	0	0

Ano 2010

Rodovia: SC438 - BR282-S.JOAOQ.-B.J.SERRA-L.MULLER-TUBARÃO _ Extensão 215,998							
Km	class	UPS	Mortos	Ac. c/M.	Feridos	Ac. c/F.	Ac.s/Vit.
205,000	1º	34	1	1	9	4	1
212,000	2º	30	1	1	4	3	2
186,200	3º	19	1	1	1	1	1
195,500	4º	19	1	1	7	1	1
203,000	5º	18	1	1	4	1	0
5,018	6º	13	1	1	3	0	0
24,000	7º	13	1	1	0	0	0
75,015	8º	13	1	1	0	0	0
118,800	9º	13	1	1	0	0	0
120,960	10º	13	1	1	0	0	0
163,950	11º	13	1	1	0	0	0
180,720	12º	13	1	1	0	0	0
184,770	13º	13	2	1	4	0	0
199,650	14º	13	1	1	0	0	0
200,350	15º	13	1	1	1	0	0
200,400	16º	13	1	1	2	0	0

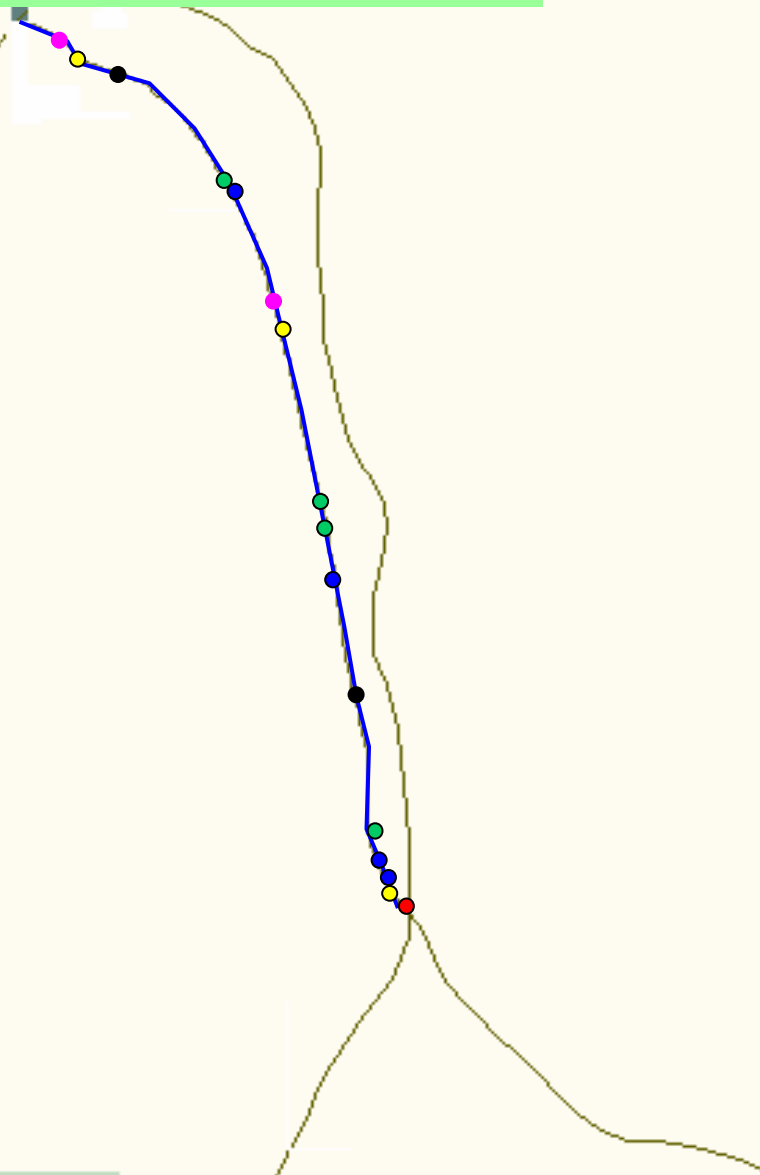
RODOVIA SC SUL

Trecho: Tunel (Prainha)/Trevo Seta = 5,71 (4,0 Km) **70,05%**

SUPRE-LITORAL CENTRO

LEGENDA

- Vítimas Fatais em 2004 **Não Houve Vítimas Fatais**
- Vítimas Fatais em 2005 Classificação **70° = 1 Morto**
- Vítimas Fatais em 2006 Classificação **30° = 4 Mortos**
- Vítimas Fatais em 2007 Classificação **6° = 4 Mortos**
- Vítimas Fatais em 2008 Classificação **2° = 6 Mortos**
- Vítimas Fatais em 2009 Classificação **23° = 3 Mortos**
- Vítimas Fatais em 2010 Classificação **36° = 2 Mortos**



Ano 2004

Rodovia:	SCSUL - RODOVIA VIA EXPRESSA SUL - Extensão 5,710						
NÃO HOUE ACIDENTES COM VÍTIMA FATAL							

Ano 2005

Rodovia:	SCSUL - RODOVIA VIA EXPRESSA SUL - Extensão 5,710						
Km	Clasf	UPS	Mortos	Ac. c/M.	Feridos	Ac. c/F.	Ac.s/Vit.
2,150	1º	13	1	1	0	0	0

Ano 2006

Rodovia:	SCSUL - RODOVIA VIA EXPRESSA SUL - Extensão 5,710						
Km	Clasf	UPS	Mortos	Ac. c/M.	Feridos	Ac. c/F.	Ac.s/Vit.
7,300	1º	25	1	1	2	1	7
2,200	2º	14	2	1	0	0	1
5,700	3º	13	1	1	4	0	0

Ano 2007

Rodovia:	SCSUL - RODOVIA VIA EXPRESSA SUL - Extensão 5,710						
Km	class	UPS	Mortos	Ac. c/M.	Feridos	Ac. c/F.	Ac.s/Vit.
3,800	1º	83	1	1	9	7	35
2,100	2º	24	1	1	3	2	1
6,000	3º	19	1	1	2	1	1
2,050	4º	13	1	1	0	0	0

ANO 2008

Rodovia: SCSUL - RODOVIA VIA EXPRESSA SUL - Extensão 5,710 Km							
Km	Clasf.	UPS	Mortos	Ac. c/M.	Feridos	Ac. c/F.	Ac.s/Vit.
3,800	1º	153	3	2	26	17	42
6,000	2º	20	1	1	1	1	2
2,300	3º	13	1	1	0	0	0
4,200	4º	13	1	1	1	0	0

ANO 2009

Rodovia: SCSUL - RODOVIA VIA EXPRESSA SUL - Extensão 5,710							
Km	class	UPS	Mortos	Ac. c/M.	Feridos	Ac. c/F.	Ac.s/Vit.
5,900	1º	13	2	1	1	0	0
2,100	2º	13	1	1	0	0	0

ANO 2010

Rodovia SCSUL - RODOVIA VIA EXPRESSA SUL - Extensão 5,710 Km							
ACIDENTES							
Km	CLAS.	UPS	Mortos	C/ Mortos	Feridos	C/ Feridos	S/ Vítimas
3,600	1º	20	1	1	1	1	2
2,100	2º	14	1	1	0	0	1

RODOVIA SC 302

Trecho : Porto União /Alfredo Wagner = 240,09 (11 Km) **4,58%**

SUPRE-MEIO OESTE e SUPRE VALE ITAJAÍ

LEGENDA

- Vitimas Fatais em 2004 Classificação **3º** = **17 Mortos**
- Vitimas Fatais em 2005 Classificação **3º** = **23 Mortos**
- Vitimas Fatais em 2006 Classificação **4º** = **19 Mortos**
- Vitimas Fatais em 2007 Classificação **11º** = **8 Mortos**
- Vitimas Fatais em 2008 Classificação **3** = **12 Mortos**
- Vitimas Fatais em 2009 Classificação **7º** = **13 Mortos**
- Vitimas Fatais em 2010 Classificação **7º** = **12 Mortos**

Ano 2004

Rodovia: SC302 - PORTO UNIÃO - ALFREDO WAGNER - Extensão 240,09

Km	Clas	UPS	Mortos	Ac. c/M.	Feridos	Ac. c/F.	Ac.s/Vit.
301,950	1º	14	1	1	3	0	1
147,800	2º	13	2	1	1	0	0
286,300	3º	13	1	1	3	0	0
308,000	4º	13	1	1	3	0	0
93,450	5º	13	1	1	1	0	0
137,200	6º	13	1	1	1	0	0
306,300	7º	13	1	1	1	0	0
342,600	8º	13	1	1	1	0	0
40,680	9º	13	1	1	0	0	0
92,987	10º	13	1	1	0	0	0
107,700	11º	13	1	1	0	0	0
112,600	12º	13	1	1	0	0	0
122,400	13º	13	1	1	0	0	0
122,700	14º	13	1	1	0	0	0
206,000	15º	13	1	1	0	0	0
275,600	16º	13	1	1	0	0	0

Ano 2005

Rodovia: SC302 - PORTO UNIÃO - ALFREDO WAGNER - Extensão 240,09							
Km	Clasf	UPS	Mortos	Ac. c/M.	Feridos	Ac. c/F.	Ac.s/Vit.
86,600	1º	40	1	1	9	5	2
215,000	2º	23	2	1	2	2	0
302,000	3º	19	1	1	1	1	1
215,200	4º	14	1	1	1	0	1
88,300	5º	13	3	1	0	0	0
256,220	6º	13	1	1	2	0	0
17,500	7º	13	1	1	3	0	0
89,900	8º	13	1	1	1	0	0
90,010	9º	13	1	1	1	0	0
132,520	10º	13	1	1	1	0	0
80,450	11º	13	1	1	0	0	0
109,000	12º	13	1	1	0	0	0
109,900	13º	13	1	1	0	0	0
253,500	14º	13	1	1	0	0	0
257,417	15º	13	1	1	0	0	0
259,050	16º	13	1	1	0	0	0
299,700	17º	13	1	1	0	0	0
318,597	18º	13	1	1	0	0	0
329,775	19º	13	1	1	0	0	0
351,900	20º	13	1	1	0	0	0

Ano 2006

Rod. SC302 - PORTO UNIÃO - ALFREDO WAGNER - Extensão 240,09							
Km	Clasf	U P S	Mortos	Ac. c/M.	Feridos	Ac. c/F.	Ac.s/Vit.
9,100	1º	23	1	1	8	2	0
274,100	2º	18	1	1	5	1	0
145,200	3º	16	1	1	1	0	3
299,850	4º	14	2	1	4	0	1
333,966	5º	14	2	1	0	0	1
118,000	6º	13	3	1	0	0	0
323,000	7º	13	2	1	1	0	0
57,400	8º	13	1	1	1	0	0
74,180	9º	13	1	1	0	0	0
94,850	10º	13	1	1	0	0	0
101,500	11º	13	1	1	0	0	0
113,800	12º	13	1	1	1	0	0
258,100	13º	13	1	1	0	0	0
299,700	14º	13	1	1	1	0	0

Ano 2007

Rodovia: SC302 - PORTO UNIÃO - ALFREDO WAGNER - Extensão 240,09							
Km	class	UPS	Mortos	Ac. c/M.	Feridos	Ac. c/F.	Ac.s/Vit.
97,150	1º	18	2	1	3	1	0
122,600	2º	17	1	1	1	0	4
95,600	3º	14	1	1	4	0	1
34,500	4º	13	1	1	2	0	0
39,300	5º	13	1	1	2	0	0
90,053	6º	13	1	1	2	0	0
105,750	7º	13	1	1	0	0	0

ANO 2008

Rodovia:	SC302 - PORTO UNIÃO - ALFREDO WAGNER - Extensão 240,09						
Km	Clas	UPS	Mortos	Ac. c/M.	Feridos	Ac. c/F.	Ac.s/Vit.
9,100	1º	18	1	1	2	1	0
147,800	2º	14	1	1	3	0	1
2,700	3º	13	1	1	0	0	0
21,700	4º	13	1	1	0	0	0
22,800	5º	13	1	1	1	0	0
89,800	6º	13	1	1	2	0	0
89,940	7º	13	1	1	1	0	0
90,080	8º	13	1	1	0	0	0
93,980	9º	13	1	1	0	0	0
254,000	10º	13	1	1	0	0	0
258,700	11º	13	1	1	0	0	0
263,500	12º	13	1	1	0	0	0

ANO 2009

Rodovia	SC302 - PORTO UNIÃO - ALFREDO WAGNER Extensão 240,09						
Km	CLAS	UPS	Mortos	Acid. C/ Mortos	Feridos	Acid. C/ Feridos	Acid. S/ Vítimas
258,000	1º	18	3	1	4	1	1
145,100	2º	14	1	1	5	0	1
284,000	3º	14	1	1	2	0	0
24,200	4º	13	1	1	0	0	0
104,930	5º	13	1	1	1	0	0
106,050	6º	13	1	1	0	0	0
263,390	7º	13	1	1	0	0	0
304,750	8º	13	1	1	2	0	0
328,300	9º	13	1	1	1	0	0
330,100	10º	13	1	1	0	0	0
335,200	11º	13	1	0	2	1	0

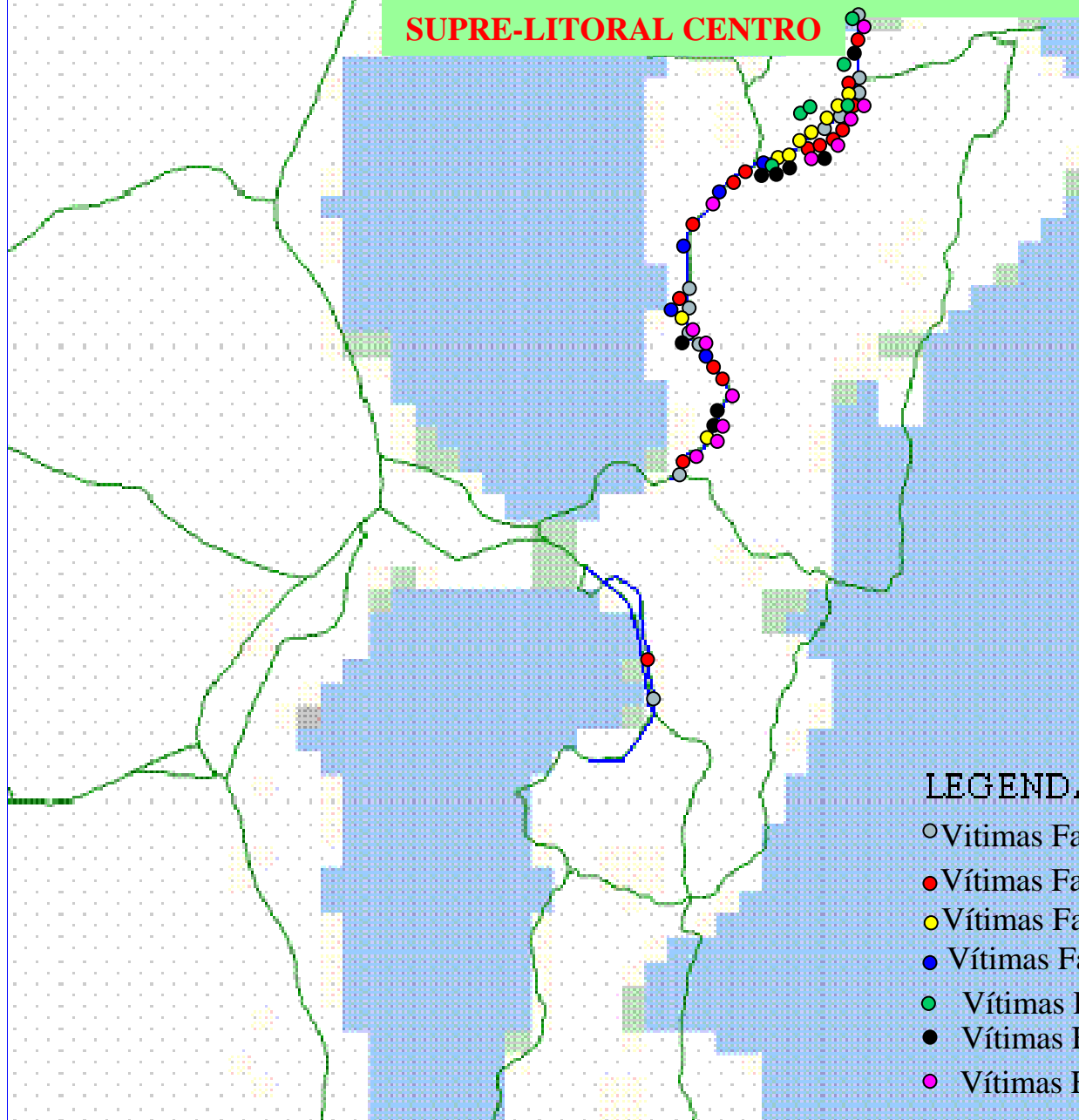
ANO 2010

Rodovia	SC302 - PORTO UNIÃO - ALFREDO WAGNER Extensão 240,09						
Km	Clas	UPS	Mortos	Acid. C/ Mortos	Feridos	Acid. C/ Feridos	Acid. S/ Vítimas
0,350	1º	13	1	1	2	0	0
107,180	2º	13	1	1	46	0	0
107,400	3º	13	1	1	1	0	0
107,500	4º	13	1	1	0	0	0
202,300	5º	13	1	1	1	0	0
205,600	6º	13	1	1	0	0	0
273,800	7º	13	1	1	1	0	0
299,300	8º	13	1	1	0	0	0
301,500	9º	13	1	1	1	0	0
351,000	10º	13	3	1	0	0	0

RODOVIA SC 401

Trecho : Canasvieiras / Aeroporto = 26,71 (5 Km) **18,72 %**

SUPRE-LITORAL CENTRO



LEGENDA

- Vítimas Fatais 2004 Clas. **1º** = 17 Mortos
- Vítimas Fatais 2005 Clas. **1º** = 18 Mortos
- Vítimas Fatais 2006 Clas. **2º** = 13 Mortos
- Vítimas Fatais 2007 Clas. **12º** = 5 Mortos
- Vítimas Fatais 2008 Clas. **4º** = 6 Mortos
- Vítimas Fatais 2009 Clas. **2º** = 9 Mortos
- Vítimas Fatais 2010 Clas. **1º** = 15 Mortos

IDENTIFICAÇÃO DOS LOCAIS COM VÍTIMA FATAL

Ano 2004

Rodovia: SC401 - CANASVIEIRAS - CAIEIRA DA BARRA DO SUL - Extensão 25,712							
Km	Clas	UPS	Mortos	Ac. c/M.	Feridos	Ac. c/F.	Ac.s/Vit.
32,000	1º	71	1	1	10	7	23
10,400	2º	37	1	1	10	4	4
16,400	3º	35	1	1	3	3	7
5,800	4º	33	1	1	6	3	5
6,900	5º	32	1	1	7	2	9
14,200	6º	27	2	2	0	0	1
6,500	7º	25	1	1	3	2	2
5,200	8º	21	1	1	1	1	3
5,100	9º	19	2	1	8	1	1
1,600	10º	18	1	1	1	1	0
15,300	11º	18	1	1	1	1	0
17,600	12º	17	1	1	1	0	4
15,000	13º	15	1	1	0	0	2
5,900	14º	13	1	1	0	0	0
15,600	15º	13	1	1	0	0	0

Ano 2005

Rodovia: SC401 - CANASVIEIRAS - CAIEIRA DA BARRA DO SUL - Extensão 25,712							
Km	Clasf	UPS	Mortos	Ac. c/M.	Feridos	Ac. c/F.	Ac.s/Vit.
19,600	1º	94	2	1	22	13	16
6,600	2º	40	1	1	4	4	7
9,600	3º	34	1	1	6	3	6
4,200	4º	30	1	1	15	2	7
5,800	5º	27	1	1	2	2	4
3,900	6º	22	1	1	1	1	4
17,800	7º	21	1	1	2	1	3
10,000	8º	19	3	1	3	1	1
4,400	9º	19	1	1	1	1	1
11,600	10º	19	1	1	0	0	6
1,100	11º	15	1	1	1	0	2
33,100	12º	14	1	1	2	0	1
4,750	13º	14	1	1	0	0	1
15,050	14º	13	1	1	0	0	0
15,300	15º	13	1	1	0	0	0

Ano 2006

Rod. SC401 - CANASVIEIRAS - CAIEIRA DA BARRA DO SUL - Extensão 25,712							
Km	Clasf	U P S	Mortos	Ac. c/M.	Feridos	Ac. c/F.	Ac.s/Vit.
4,800	1º	28	1	1	2	2	5
4,500	2º	27	1	1	2	2	4
2,600	3º	25	1	1	5	2	2
4,900	4º	25	2	1	3	2	2
2,800	5º	25	1	1	3	2	2
6,400	6º	24	1	1	6	2	1
5,900	7º	19	2	1	3	1	1
7,900	8º	14	1	1	1	0	1
12,200	9º	14	1	1	0	0	1
4,850	10º	13	1	1	1	0	0
16,850	11º	13	1	1	1	0	0

Ano 2007

Rodovia: SC401 - CANASVIEIRAS - CAIEIRA DA BARRA DO SUL - Extensão 25,712							
Km	class	UPS	Mortos	Ac. c/M.	Feridos	Ac. c/F.	Ac.s/Vit.
2,650	1º	23	1	1	5	2	0
9,600	2º	23	1	1	1	1	5
15,900	3º	23	1	1	2	2	0
18,200	4º	18	1	1	0	0	5
16,500	5º	14	1	1	1	0	1

ANO 2008

Rodovia: SC401 - CANASVIEIRAS - CAIEIRA DA BARRA DO SUL - Extensão 25,712							
Km	Clas	UPS	Mortos	Ac. c/M.	Feridos	Ac. c/F.	Ac.s/Vit.
6,900	1º	36	1	1	4	4	3
2,600	2º	30	1	1	6	2	7
0,900	3º	28	1	1	4	3	0
4,500	4º	28	1	1	8	2	5
4,400	5º	26	1	1	4	2	3
5,400	6º	14	1	1	2	0	1

ANO 2009

Rodovia SC401 - CANASVIEIRAS - CAIEIRA DA BARRA DO SUL - Extensão 25,712								
Km	CLAS	UPS	Mortos	Acid.C/ Mortos	Feridos	Acid.C/ Feridos	Acid. S/ Vítimas	Qt veículos
18,700	1º	82	2	2	11	8	16	39
6,500	2º	30	1	1	3	3	2	11
18,950	3º	26	1	1	5	2	3	9
6,600	4º	25	1	1	2	1	7	14
4,800	5º	24	1	1	3	1	6	14
6,200	6º	22	1	1	3	1	4	11
1,200	7º	19	1	1	2	1	1	6
13,300	8º	15	1	1	0	0	2	4

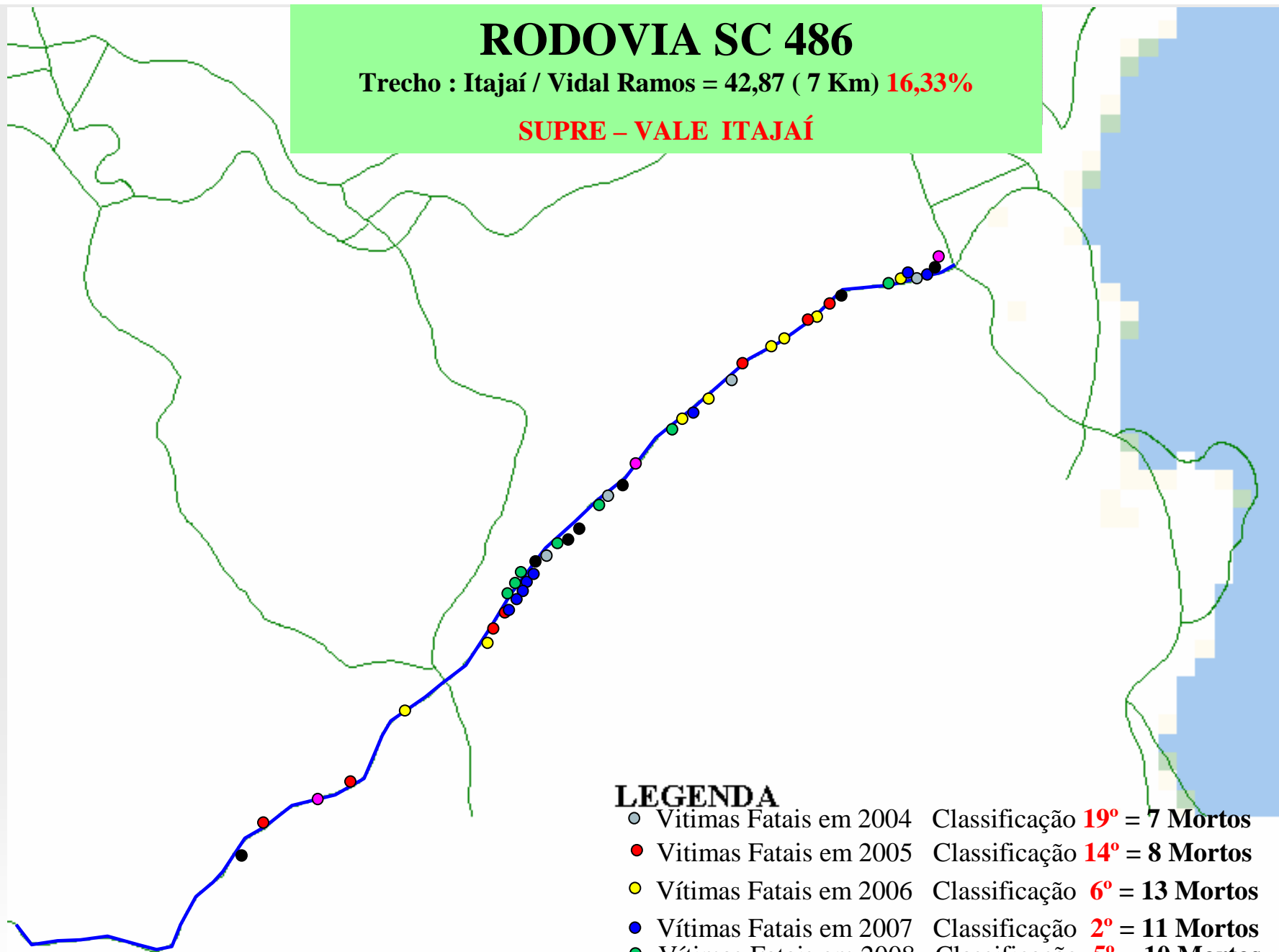
ANO 2010

Rodovia	SC401 - CANASVIEIRAS - CAIEIRA DA BARRA DO SUL - Extensão 25,712						
Km	CLAS	UPS	Mortos	Acid. C/ Mortos	Feridos	Acid. C/ Feridos	Acid. S/ Vítimas
3,800	1º	41	1	1	4	4	8
4,500	2º	41	1	1	9	4	8
14,000	3º	34	1	1	2	2	11
17,400	4º	34	1	1	5	2	11
2,800	5º	29	2	1	9	2	6
2,900	6º	26	1	1	3	2	3
15,000	7º	24	1	1	2	2	1
1,250	8º	19	1	1	2	1	1
16,500	9º	17	1	1	0	0	4
16,100	10º	16	3	1	1	0	3
16,600	11º	15	1	1	1	0	2
8,200	12º	13	1	1	0	0	0

RODOVIA SC 486

Trecho : Itajaí / Vidal Ramos = 42,87 (7 Km) **16,33%**

SUPRE – VALE ITAJAÍ



LEGENDA

- | | |
|--------------------------|-------------------------------------|
| ● Vítimas Fatais em 2004 | Classificação 19° = 7 Mortos |
| ● Vítimas Fatais em 2005 | Classificação 14° = 8 Mortos |
| ● Vítimas Fatais em 2006 | Classificação 6° = 13 Mortos |
| ● Vítimas Fatais em 2007 | Classificação 2° = 11 Mortos |
| ● Vítimas Fatais em 2008 | Classificação 5° = 10 Mortos |
| ● Vítimas Fatais em 2009 | Classificação 10° = 8 Mortos |
| ● Vítimas Fatais em 2010 | Classificação 35° = 3 Mortos |

Ano 2004

Rodovia: SC486 - ITAJAÍ - VIDAL RAMOS - Extensão 42,868							
Km	Clas	UPS	Mortos	Ac. c/M.	Feridos	Ac. c/F.	Ac.s/Vit.
11,300	1º	14	1	1	0	0	1
21,000	2º	13	3	1	1	0	0
13,900	3º	13	2	1	1	0	0
29,500	4º	13	1	1	4	0	0

Ano 2005

Rodovia: SC486 - ITAJAÍ - VIDAL RAMOS - Extensão 42,868							
Km	Clas	UPS	Mortos	Ac. c/M.	Feridos	Ac. c/F.	Ac.s/Vit.
24,200	1º	23	1	1	4	2	0
21,300	2º	18	2	1	4	1	0
9,400	3º	14	1	1	0	0	1
25,400	4º	13	1	1	1	0	0
10,100	5º	13	1	1	0	0	0
47,300	6º	13	1	1	0	0	0
53,500	7º	13	1	1	0	0	0

Ano 2006

Rodovia: SC486 - ITAJAI - VIDAL RAMOS - Extensão 42,868							
Km	Clas	UPS	Mortos	Ac. c/M.	Feridos	Ac. c/F.	Ac.s/Vit.
24,000	1º	27	1	1	6	2	4
14,300	2º	26	2	2	0	0	0
23,500	3º	18	2	1	11	1	0
28,600	4º	18	1	1	4	1	0
25,100	5º	18	1	1	1	1	0
110,000	6º	13	2	1	3	0	0
19,900	7º	13	1	1	1	0	0
40,900	8º	13	1	1	1	0	0
8,760	9º	13	1	1	0	0	0
21,800	10º	13	1	1	0	0	0

Ano 2007

Rodovia: SC486 - ITAJAI - VIDAL RAMOS - Extensão 42,868							
Km	class	UPS	Mortos	Ac. c/M.	Feridos	Ac. c/F.	Ac.s/Vit.
57,000	1º	31	3	2	2	1	0
5,780	2º	13	1	1	0	0	0
52,630	3º	13	2	1	6	0	0
63,540	4º	13	1	1	1	0	0
80,800	5º	13	1	1	0	0	0
89,223	6º	13	3	1	0	0	0
147,700	7º	13	1	1	0	0	0
154,680	8º	13	1	1	0	0	0
156,800	9º	13	1	1	0	0	0

Ano 2008

Rodovia: SC486 - ITAJAÍ - VIDAL RAMOS - Extensão 42,868							
Km	classif	UPS	Mortos	Ac. c/M.	Feridos	Ac. c/F.	Ac.s/Vit.
9,600	1º	33	2	1	5	4	0
10,100	2º	20	1	1	2	1	2
10,500	3º	13	3	1	0	0	0
12,600	4º	13	1	1	0	0	0
13,900	5º	13	1	1	3	0	0
19,300	6º	13	1	1	0	0	0
29,800	7º	13	1	1	4	0	0

ANO 2009

Rodovia SC486 - ITAJAÍ - VIDAL RAMOS - Extensão 42,868							
Km	CLAS	UPS	Mortos	Acid.C/ Mortos	Feridos	Acid.C/	Acid. S/
8,600	1º	23	1	1	7	2	0
24,200	2º	18	1	1	2	1	0
25,500	3º	18	1	1	2	1	0
13,300	4º	16	2	1	0	0	3
22,700	5º	13	1	1	0	0	0
23,800	6º	13	1	1	1	0	0
54,900	7º	13	1	1	1	0	0

ANO 2010

Rodovia SC486 - ITAJAÍ - VIDAL RAMOS - Extensão 42,868							
Km	CLAS	UPS	Mortos	Acid. C/ Mortos	Feridos	Acid. C/ Feridos	Acid. S/ Vítimas
7,560	1º	13	1	1	0	0	0
21,000	2º	13	1	1	0	0	0
50,600	3º	13	1	1	0	0	0

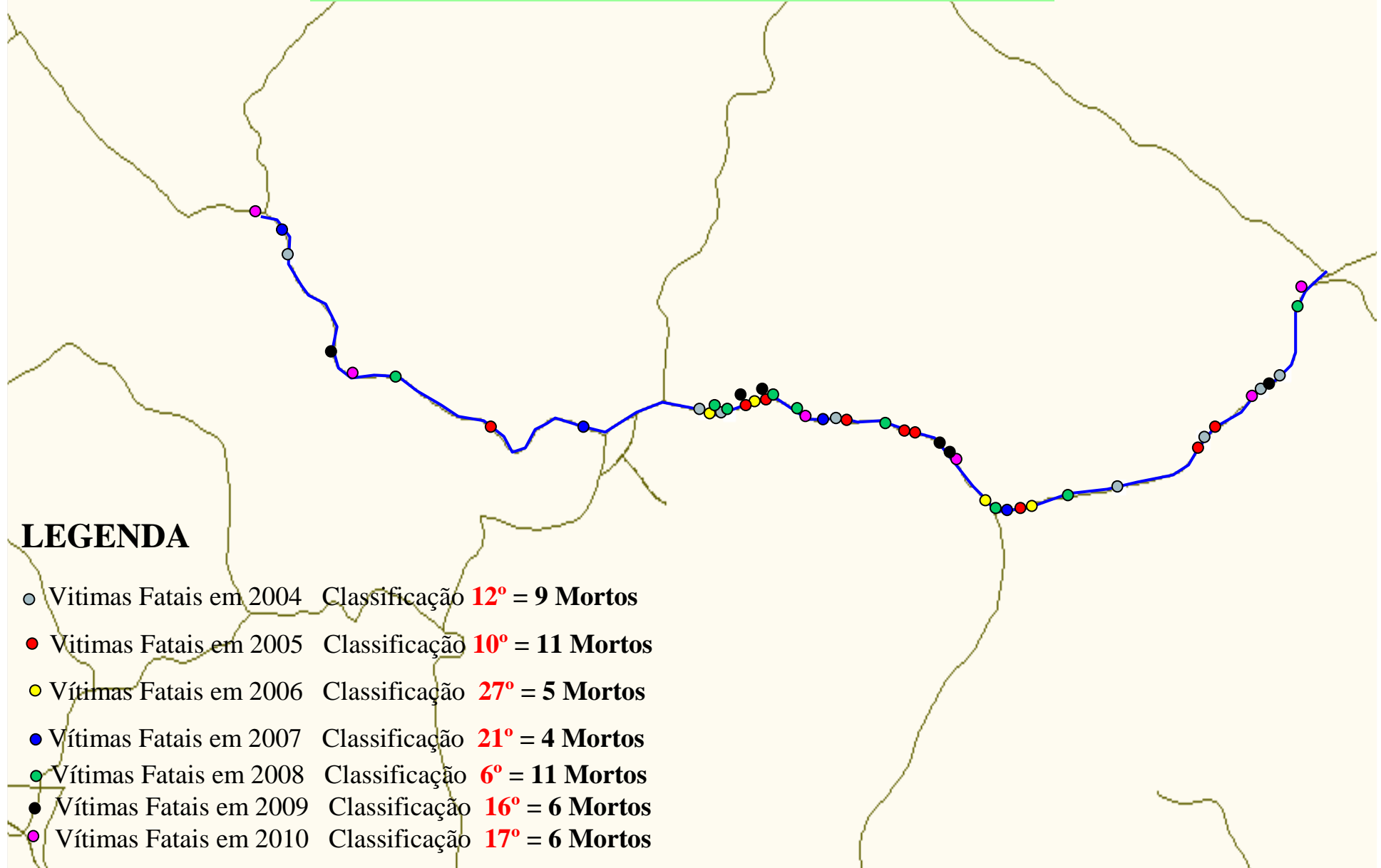
RODOVIA SC 453

Trecho : Lebom Regis / Hercilópolis = 81,73 (6 Km) **7,34 %**

SUPRE – MEIO OESTE

LEGENDA

- Vítimas Fatais em 2004 Classificação **12° = 9 Mortos**
- Vítimas Fatais em 2005 Classificação **10° = 11 Mortos**
- Vítimas Fatais em 2006 Classificação **27° = 5 Mortos**
- Vítimas Fatais em 2007 Classificação **21° = 4 Mortos**
- Vítimas Fatais em 2008 Classificação **6° = 11 Mortos**
- Vítimas Fatais em 2009 Classificação **16° = 6 Mortos**
- Vítimas Fatais em 2010 Classificação **17° = 6 Mortos**



Ano 2004

Rodovia: SC453 - LEBON RÉGIS - HERCILIÓPOLIS - Extensão 81,727							
Km	Clas	UPS	Mortos	Ac. c/M.	Feridos	Ac. c/F.	Ac.s/Vit.
37,000	1º	13	2	1	1	0	0
8,800	2º	13	1	1	3	0	0
35,580	3º	13	1	1	1	0	0
15,250	4º	13	1	1	0	0	0
20,200	5º	13	1	1	0	0	0
21,850	6º	13	1	1	0	0	0
43,600	7º	13	1	1	0	0	0
93,200	8º	13	1	1	0	0	0

Ano 2005

Rodovia: SC453 - LEBON RÉGIS - HERCILIÓPOLIS - Extensão 81,727							
Km	Clas	UPS	Mortos	Ac. c/M.	Feridos	Ac. c/F.	Ac.s/Vit.
38,800	1º	13	2	1	6	0	0
81,500	2º	13	2	1	1	0	0
48,082	3º	13	1	1	5	0	0
1,860	4º	13	1	1	3	0	0
45,700	5º	13	1	1	2	0	0
14,420	6º	13	1	1	0	0	0
16,800	7º	13	1	1	0	0	0
39,100	8º	13	1	1	0	0	0
48,700	9º	13	1	1	0	0	0

Ano 2006

Rodovia: SC453 - LEBON RÉGIS - HERCILIÓPOLIS - Extensão 81,727							
Km	Clas	UPS	Mortos	Ac. c/M.	Feridos	Ac. c/F.	Ac.s/Vit.
30,050	1º	18	2	1	2	1	0
6,500	2º	13	1	1	0	0	0
36,330	3º	13	1	1	0	0	0
37,800	4º	13	1	1	0	0	0

Ano 2007

Rodovia: SC453 - LEBON RÉGIS - HERCILIÓPOLIS - Extensão 81,727							
Km	class	UPS	Mortos	Ac. c/M.	Feridos	Ac. c/F.	Ac.s/Vit.
43,400	1º	18	1	1	2	1	0
0,700	2º	13	1	1	0	0	0
65,130	3º	13	1	1	0	0	0
91,080	4º	13	1	1	0	0	0

ANO 2008

Rodovia:	SC453 - LEBON RÉGIS - HERCILIÓPOLIS - Extensão 81,727						
Km	Clas	UPS	Mortos	Ac. c/M.	Feridos	Ac. c/F.	Ac.s/Vit.
0,200	1º	13	1	1	0	0	0
6,200	2º	13	1	1	2	0	0
25,350	3º	13	1	1	1	0	0
35,300	4º	13	1	1	0	0	0
36,200	5º	13	1	1	2	0	0
38,850	6º	13	1	1	2	0	0
39,018	7º	13	3	1	1	0	0
46,700	8º	13	1	1	1	0	0
74,300	9º	13	1	1	3	0	0

ANO 2009

Rodovia	SC453 - LEBON RÉGIS - HERCILIÓPOLIS - Extensão 81.727						
Km	CLAS	UPS	Mortos	Acid.C/ Mortos	Feridos	Acid.C/ Feridos	Acid. S/ Vítimas
54,500	1º	19	1	1	2	1	1
47,550	2º	14	1	1	1	0	1
6,700	3º	13	1	1	4	0	0
35,500	4º	13	1	1	1	0	0
46,150	5º	13	1	1	0	0	0
84,300	6º	13	1	1	0	0	0

ANO 2010

Rodovia	SC453 - LEBON RÉGIS - HERCILIÓPOLIS - Extensão 81.727						
Km	CLAS	UPS	Mortos	Acid. C/ Mortos	Feridos	Acid. C/ Feridos	Acid. S/ Vítimas
2,500	1º	18	1	1	7	1	0
6,400	2º	13	1	1	6	0	0
35,600	3º	13	1	1	0	0	0
40,900	4º	13	1	1	3	0	0
82,900	5º	13	1	1	2	0	0
96,100	6º	13	1	1	0	0	0

RODOVIA SC 470

Trecho: Itajaí /Anél Viário Blumenau =37,04 (6 Km) **16,20%**

SUPRE – VALE ITAJAÍ

LEGENDA

- Vitimas Fatais em 2004 Classificação **13° = 5 Mortos**
- Vitimas Fatais em 2005 Classificação **7° = 10 Mortos**
- Vitimas Fatais em 2006 Classificação **5° = 18 Mortos**
- Vitimas Fatais em 2007 Classificação **46° = 2 Mortos**
- Vitimas Fatais em 2008 Classificação **7° = 9 Mortos**
- Vitimas Fatais em 2009 Classificação **8° = 10 Mortos**
- Vitimas Fatais em 2010 Classificação **10° = 5 Mortos**

Ano 2004

Rodovia: SC470 - ENTR. BR101 - ANEL VIÁRIO BLUMENAU - Extensão 37,039							
Km	Clas	UPS	Mortos	Ac. c/M.	Feridos	Ac. c/F.	Ac.s/Vit.
35,300	1º	23	1	1	2	2	0
1,300	2º	19	1	1	2	1	1
4,900	3º	13	1	1	2	0	0
12,300	4º	13	1	1	0	0	0
14,650	5º	13	1	1	0	0	0

Ano 2005

Rodovia: SC470 - ENTR. BR101 - ANEL VIÁRIO BLUMENAU - Extensão 37,039							
Km	Clas	UPS	Mortos	Ac. c/M.	Feridos	Ac. c/F.	Ac.s/Vit.
39,000	1º	19	1	1	7	1	1
32,100	2º	19	1	1	1	1	1
5,850	3º	18	1	1	6	1	0
39,100	4º	18	1	1	1	1	0
1,950	5º	13	1	1	1	0	0
8,100	6º	13	1	1	1	0	0
7,500	7º	13	1	1	0	0	0
8,300	8º	13	1	1	0	0	0
32,150	9º	13	1	1	0	0	0
28,200	10º	13	1	1	0	0	0

Ano 2006

Rodovia: SC470 - ENTR. BR101 - ANEL VIÁRIO BLUMENAU - Extensão 37,039

Km	Clas	UPS	Mortos	Ac. c/M.	Feridos	Ac. c/F.	Ac.s/Vit.
8,100	1º	26	2	2	1	0	0
20,000	2º	18	4	1	6	1	0
36,400	3º	18	1	1	2	1	0
0,500	4º	14	1	1	0	0	1
24,900	5º	14	1	1	0	0	1
32,400	6º	14	1	1	0	0	1
27,500	7º	13	2	1	5	0	0
4,600	8º	13	1	1	0	0	0
5,655	9º	13	1	1	0	0	0
7,700	10º	13	1	1	0	0	0
17,740	11º	13	1	1	1	0	0
32,000	12º	15	1	1	2	0	2
35,500	13º	13	1	1	0	0	0

Ano 2007

Rodovia: SC470 - ENTR. BR101 - ANEL VIÁRIO BLUMENAU - Extensão 37,039							
Km	class	UPS	Mortos	Ac. c/M.	Feridos	Ac. c/F.	Ac.s/Vit.
24,200	1º	13	1	1	2	0	0
28,200	2º	13	1	1	0	0	0

ANO 2008

Rodovia: SC470 - ENTR. BR101 - ANEL VIÁRIO BLUMENAU - Extensão 37,039							
Km	Clas	UPS	Mortos	Ac. c/M.	Feridos	Ac. c/F.	Ac.s/Vit.
33,700	1º	28	3	1	5	3	0
9,000	2º	18	1	1	2	1	0
24,900	3º	18	1	1	1	1	0
12,750	4º	14	1	1	0	0	1
2,300	5º	13	1	1	3	0	0
25,600	6º	13	1	1	3	0	0
36,600	7º	13	1	1	0	0	0

ANO 2009

Rodovia	SC470 - ENTR. BR101 - ANEL VIÁRIO BLUMENAU - Extensão 37.039						
Km	CLAS	UPS	Mortos	Acid.C/ Mortos	Feridos	Acid.C/ Feridos	Acid. S/ Vítimas
1,700	1º	19	1	1	3	1	1
1,200	2º	18	1	1	4	1	0
2,800	3º	18	1	1	2	1	0
23,000	4º	18	1	1	1	1	0
36,900	5º	14	1	1	1	0	1
23,600	6º	13	3	1	4	0	0
24,200	7º	13	1	1	0	0	0
35,100	8º	13	1	1	0	0	0

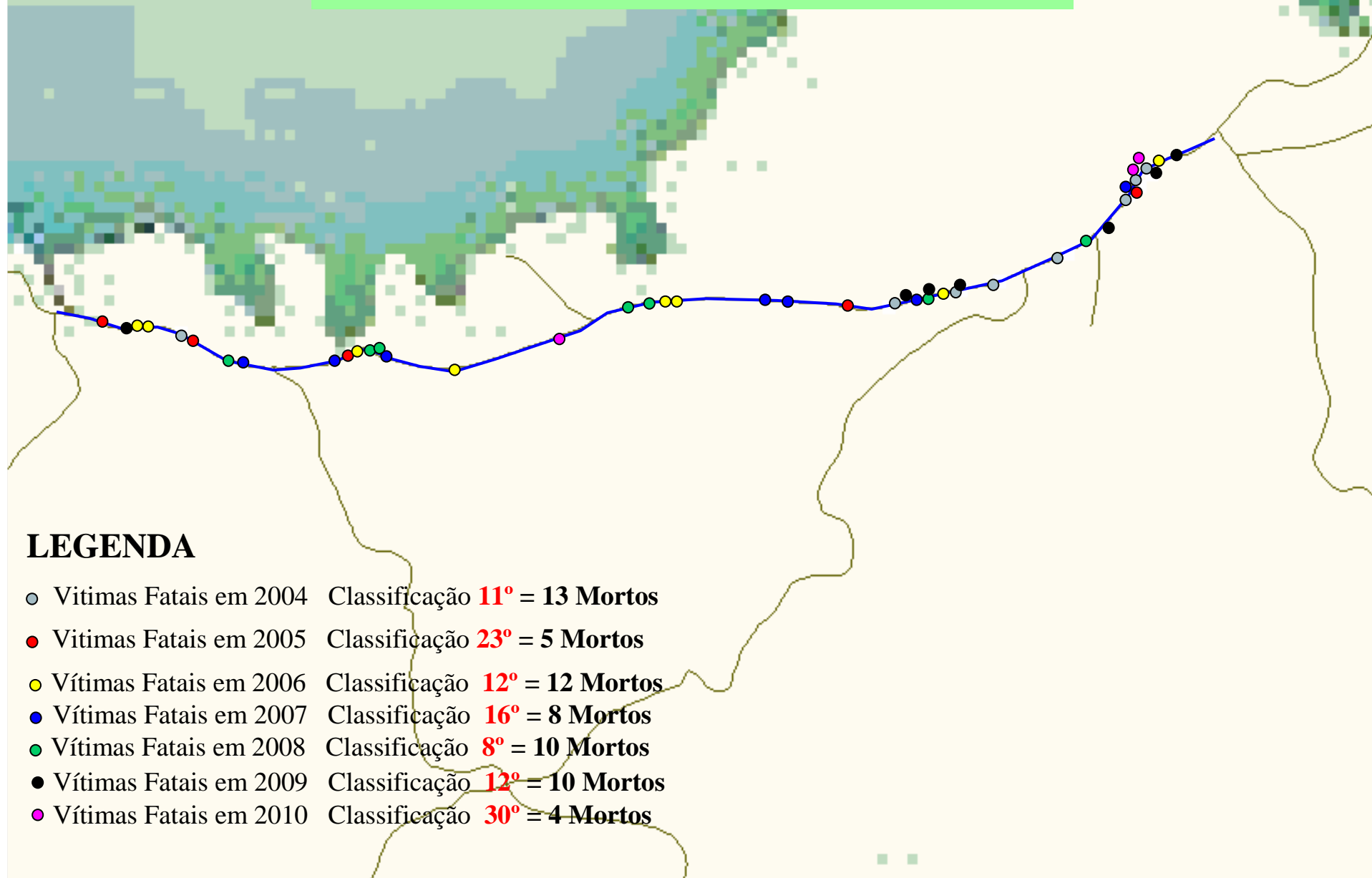
ANO 2010

Rodovia	SC470 - ENTR. BR101 - ANEL VIÁRIO BLUMENAU - Extensão 37.039						
Km	CLAS	UPS	Mortos	Acid. C/ Mortos	Feridos	Acid. C/ Feridos	Acid. S/ Vítimas
33,900	1º	29	1	1	5	3	1
0,400	2º	20	1	1	1	1	2
27,500	3º	18	1	1	1	1	0
39,200	4º	18	1	1	3	1	0
10,200	5º	13	1	1	1	0	0

RODOVIA SCT 280

Trecho: Canoinha/Porto União/Paraná= 71,80 (7 Km) **9,75%**

SUPRE-NORTE



Ano 2004

Rodovia: SCT280 - CANOINHAS - PORTO UNIÃO - Extensão 71,800

Km	Clas	UPS	Mortos	Ac. c/M.	Feridos	Ac. c/F.	Ac.s/Vit.
264,300	1º	18	2	1	1	1	0
231,100	2º	18	1	1	3	1	0
237,900	3º	15	1	1	0	0	2
289,400	4º	13	3	1	3	0	0
266,500	5º	13	2	1	2	0	0
236,100	6º	13	1	1	6	0	0
236,800	7º	13	1	1	1	0	0
230,800	8º	13	1	1	0	0	0
260,043	9º	13	1	1	0	0	0

Ano 2005

Rodovia: SCT280 - CANOINHAS - PORTO UNIÃO - Extensão 71,800

Km	Clas	UPS	Mortos	Ac. c/M.	Feridos	Ac. c/F.	Ac.s/Vit.
236,500	1º	18	1	1	2	1	0
299,250	2º	14	1	1	0	0	1
284,566	3º	13	1	1	1	0	0
290,415	4º	13	1	1	1	0	0
257,288	5º	13	1	1	0	0	0

Ano 2006

Rodovia: SCT280 - CANOINHAS - PORTO UNIÃO - Extensão 71,800							
Km	Clas	UPS	Mortos	Ac. c/M.	Feridos	Ac. c/F.	Ac.s/Vit.
273,700	1º	13	3	1	4	0	0
238,500	2º	13	2	1	3	0	0
288,300	3º	13	2	1	2	0	0
299,750	4º	13	1	1	1	0	0
246,400	5º	13	1	1	0	0	0
247,000	6º	13	1	1	0	0	0
264,100	7º	13	1	1	0	0	0
287,000	8º	13	1	1	0	0	0

Ano 2007

Rodovia: SCT280 - CANOINHAS - PORTO UNIÃO - Extensão 71,800							
Km	class	UPS	Mortos	Ac. c/M.	Feridos	Ac. c/F.	Ac.s/Vit.
236,250	1º	13	1	1	1	0	0
252,500	2º	13	1	1	2	0	0
255,200	3º	13	1	1	1	0	0
261,700	4º	13	1	1	0	0	0
268,930	5º	13	2	1	2	0	0
293,380	6º	13	1	1	0	0	0
298,850	7º	13	1	1	0	0	0

ANO 2008

Rodovia:	SCT280 - CANOINHAS - PORTO UNIÃO - Extensão 71,800						
Km	Clas	UPS	Mortos	Ac. c/M.	Feridos	Ac. c/F.	Ac.s/Vit.
293,100	1º	18	1	1	2	1	0
300,300	2º	14	1	1	0	0	1
232,400	3º	13	1	1	1	0	0
245,000	4º	13	1	1	0	0	0
246,680	5º	13	1	1	1	0	0
261,300	6º	13	1	1	0	0	0
265,950	7º	13	2	1	1	0	0
268,695	8º	13	2	1	1	0	0

ANO 2009

Rodovia	SCT280 - CANOINHAS - PORTO UNIÃO - Extensão 71,800 Km						
Km	CLAS	UPS	Mortos	Acid.C/ Mortos	Feridos	Acid.C/ Feridos	Acid. S/ Vítimas
231,000	1º	13	1	1	0	0	0
233,050	2º	13	1	1	0	0	0
236,900	3º	13	1	1	5	0	0
248,400	4º	13	1	1	0	0	0
250,063	5º	13	1	1	1	0	0
251,900	6º	13	4	1	1	0	0
295,800	7º	13	1	1	3	0	0

ANO 2010

Rodovia	SCT280 - CANOINHAS - PORTO UNIÃO Extensão 71,800 Km						
Km	CLAS	UPS	Mortos	Acid. C/ Mortos	Feridos	Acid. C/ Feridos	Acid. S/ Vítimas
234,000	1º	15	1	1	0	0	2
233,500	2º	14	2	1	2	0	1
269,000	3º	13	1	1	7	0	0

RODOVIA SCT 480

Trecho : São L. D'Oeste / Goio-em = 108,01 (6 Km) **5,56%**

SUPRE-EXTREMO OESTE e SUPRE OESTE

LEGENDA

- | | | |
|---|------------------------|---|
| ○ | Vítimas Fatais em 2004 | Classificação 7º = 14 Mortos |
| ● | Vítimas Fatais em 2005 | Classificação 11º = 12 Mortos |
| ● | Vítimas Fatais em 2006 | Classificação 11º = 8 Mortos |
| ● | Vítimas Fatais em 2007 | Classificação 7º = 14 Mortos |
| ● | Vítimas Fatais em 2008 | Classificação 9º = 10 Mortos |
| ● | Vítimas Fatais em 2009 | Classificação 14º = 8 Mortos |
| ● | Vítimas Fatais em 2010 | Classificação 19º = 6 Mortos |

Ano 2004

Rodovia: SCT480 - TREVO SC468 - BOM JESUS - BR282 -GOIO-EM Extensão 108,005							
Km	Clas	UPS	Mortos	Ac. c/M.	Feridos	Ac. c/F.	Ac.s/Vit.
56,995	1º	13	2	1	0	0	0
145,900	2º	13	2	1	0	0	0
79,698	3º	13	1	1	9	0	0
158,002	4º	13	1	1	4	0	0
58,657	5º	13	1	1	3	0	0
30,490	6º	13	1	1	2	0	0
56,990	7º	13	1	1	1	0	0
83,192	8º	13	1	1	1	0	0
86,919	9º	13	1	1	1	0	0
25,600	10º	13	1	1	0	0	0
149,948	11º	13	1	1	0	0	0
153,650	12º	13	1	1	0	0	0

Ano 2005

Rodovia: SCT480 - TREVO SC468 - BOM JESUS - BR282 -GOIO-EM Extensão 108,005							
Km	Clas	UPS	Mortos	Ac. c/M.	Feridos	Ac. c/F.	Ac.s/Vit.
150,789	1º	13	4	1	0	0	0
57,011	2º	13	1	1	1	0	0
9,985	3º	13	1	1	0	0	0
28,149	4º	13	1	1	0	0	0
63,252	5º	13	1	1	0	0	0
79,217	6º	13	1	1	0	0	0
80,123	7º	13	1	1	0	0	0
87,128	8º	13	1	1	0	0	0
91,507	9º	13	1	1	0	0	0

Ano 2006

Rodovia: SCT480 - TREVO SC468 - BOM JESUS - BR282 -GOIO-EM Extensão 108,005							
Km	Clas	UPS	Mortos	Ac. c/M.	Feridos	Ac. c/F.	Ac.s/Vit.
148,100	1º	14	1	1	0	0	1
64,586	2º	13	1	1	1	0	0
67,500	3º	13	1	1	0	0	0
92,230	4º	13	1	1	0	0	0
93,780	5º	13	1	1	0	0	0
145,500	6º	13	1	1	0	0	0
159,350	7º	13	1	1	0	0	0
161,270	8º	13	1	1	0	0	0

Ano 2007

Rodovia: SCT480 - TREVO SC468 - BOM JESUS - BR282 -GOIO-EM Extensão 108,005							
Km	class	UPS	Mortos	Ac. c/M.	Feridos	Ac. c/F.	Ac.s/Vit.
57,000	1º	31	3	2	2	1	0
5,780	2º	13	1	1	0	0	0
52,630	3º	13	2	1	6	0	0
63,540	4º	13	1	1	1	0	0
80,800	5º	13	1	1	0	0	0
89,223	6º	13	3	1	0	0	0
147,700	7º	13	1	1	0	0	0
154,680	8º	13	1	1	0	0	0
156,800	9º	13	1	1	0	0	0

ANO 2008

Rodovia:	SCT480 - TREVO SC468 - BOM JESUS - BR282 -GOIO-EM Extensão 108,005 Km						
Km	Clasf.	UPS	Mortos	Ac. c/M.	Feridos	Ac. c/F.	Ac.s/Vit.
59,738	1º	14	2	1	2	0	1
43,389	2º	13	2	1	0	0	0
63,820	3º	13	1	1	0	0	0
90,400	4º	13	1	1	1	0	0
153,550	5º	13	1	1	3	0	0
155,000	6º	13	1	1	0	0	0
158,800	7º	13	1	1	0	0	0
160,550	8º	13	1	1	5	0	0

ANO 2009

Rodovia	SCT480 - TREVO SC468 - BOM JESUS - BR282 -GOIO-EM - Extensão 108,005 Km						
Km	CLAS	UPS	Mortos	Acid.C/ Mortos	Feridos	Acid.C/ Feridos	Acid. S/ Vítimas
59,878	1º	13	1	1	1	0	0
71,358	2º	13	1	1	1	0	0
77,685	3º	13	1	1	3	0	0
77,710	4º	13	1	1	0	0	0
144,100	5º	13	1	1	0	0	0
145,955	6º	13	1	1	0	0	0
161,250	7º	13	2	1	3	0	0

ANO 2010

Rodovia	SCT480 - TREVO SC468 - BOM JESUS - BR282 -GOIO-EM - Extensão 108,005 Km						
Km	CLAS	UPS	Mortos	Acid. C/ Mortos	Feridos	Acid. C/ Feridos	Acid. S/ Vítimas
19,100	1º	13	1	1	0	0	0
57,020	2º	13	2	1	1	0	0
82,913	3º	13	1	1	0	0	0
87,801	4º	13	1	1	0	0	0
91,918	5º	13	1	1	9	0	0

RODOVIA SC 468

Trecho : São L. D'Oeste / Chapecó = 89,17 (4 Km) **4,49 %**

SUPRE - EXTREMO OESTE e SUPRE - OESTE

LEGENDA

- Vítimas Fatais em 2004 Classificação **21° = 5 Mortos**
- Vítimas Fatais em 2005 Classificação **8° = 11 Mortos**
- Vítimas Fatais em 2006 Classificação **16° = 6 Mortos**
- Vítimas Fatais em 2007 Classificação **23° = 4 Mortos**
- Vítimas Fatais em 2008 Classificação **10° = 8 Mortos**
- Vítimas Fatais em 2009 Classificação **19° = 5 Mortos**
- Vítimas Fatais em 2010 Classificação **22° = 4 Mortos**

Ano 2004

Rodovia: SC468 - SÃO LOURENÇO DO OESTE - ENTR. BR282 - Extensão 89,173							
Km	Clas	UPS	Mortos	Ac. c/M.	Feridos	Ac. c/F.	Ac.s/Vit.
84,850	1º	13	2	1	1	0	0
29,900	2º	13	1	1	0	0	0
34,515	3º	13	1	1	0	0	0
50,820	4º	13	1	1	0	0	0

Ano 2005

Rodovia: SC468 - SÃO LOURENÇO DO OESTE - ENTR. BR282 - Extensão 89,173							
Km	Clas	UPS	Mortos	Ac. c/M.	Feridos	Ac. c/F.	Ac.s/Vit.
49,600	1º	13	2	1	0	0	0
32,520	2º	13	1	1	3	0	0
38,700	3º	13	1	1	3	0	0
39,922	4º	13	1	1	1	0	0
76,300	5º	13	1	1	1	0	0
33,200	6º	13	1	1	0	0	0
41,600	7º	13	1	1	0	0	0
76,400	8º	13	1	1	0	0	0
86,600	9º	13	1	1	0	0	0
88,900	10º	13	1	1	0	0	0

Ano 2006

Rodovia: SC468 - SÃO LOURENÇO DO OESTE - ENTR. BR282 - Extensão 89,173							
Km	Clas	UPS	Mortos	Ac. c/M.	Feridos	Ac. c/F.	Ac.s/Vit.
61,400	1º	14	1	1	0	0	1
7,490	2º	13	1	1	0	0	0
23,920	3º	13	1	1	0	0	0
71,728	4º	13	1	1	0	0	0
84,065	5º	13	1	1	0	0	0
89,300	6º	13	1	1	0	0	0

Ano 2007

Rodovia: SC468 - SÃO LOURENÇO DO OESTE - ENTR. BR282 - Extensão 89,173							
Km	class	UPS	Mortos	Ac. c/M.	Feridos	Ac. c/F.	Ac.s/Vit.
7,050	1º	13	1	1	1	0	0
20,550	2º	13	1	1	0	0	0
47,994	3º	13	1	1	3	0	0
76,800	4º	13	1	1	2	0	0

ANO 2008

Rodovia: SC468 - SÃO LOURENÇO DO OESTE - ENTR. BR282 - Extensão 89,173							
Km	Clas	UPS	Mortos	Ac. c/M.	Feridos	Ac. c/F.	Ac.s/Vit.
88,800	1º	14	1	1	0	0	1
13,890	2º	13	1	1	0	0	0
26,800	3º	13	1	1	0	0	0
59,781	4º	13	1	1	0	0	0
60,590	5º	13	1	1	0	0	0
72,515	6º	13	1	1	1	0	0
89,030	7º	13	1	1	1	0	0
91,500	8º	13	1	1	0	0	0

ANO 2009

Rodovia	SC468 - SÃO LOURENÇO DO OESTE - ENTR. BR282 - Extensão 89.173 Km						
Km	CLAS	UPS	Mortos	Acid.C/ Mortos	Feridos	Acid.C/ Feridos	Acid. S/ Vítimas
42,320	1º	13	1	1	0	0	0
55,400	2º	13	1	1	0	0	0
87,060	3º	13	1	1	0	0	0
88,700	4º	13	1	1	0	0	0
88,780	5º	13	1	1	0	0	0

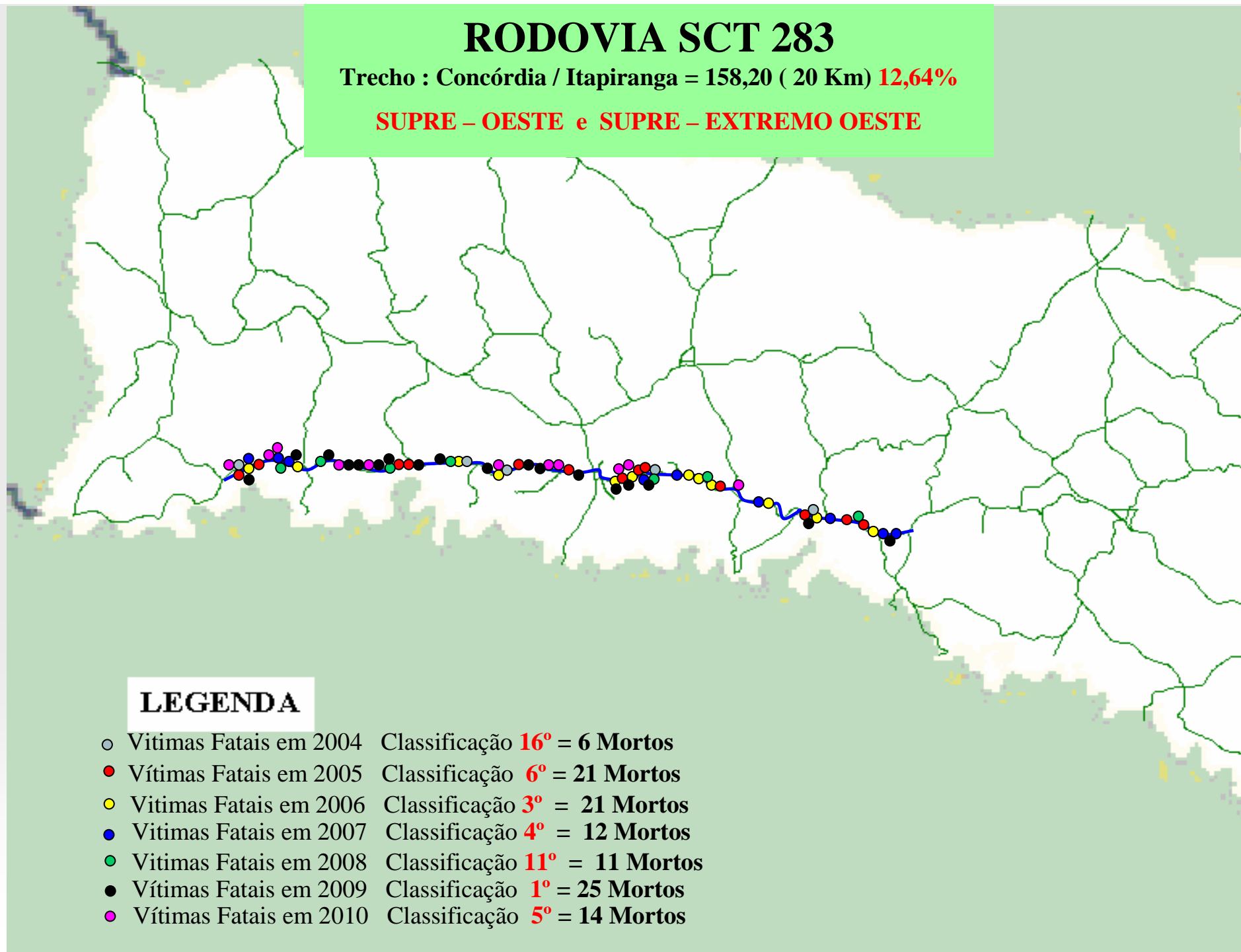
ANO 2010

Rodovia	SC468 - SÃO LOURENÇO DO OESTE - ENTR. BR282 - Extensão 89.173 Km						
Km	CLAS	UPS	Mortos	Acid. C/ Mortos	Feridos	Acid. C/ Feridos	Acid. S/ Vítimas
87,180	1º	18	1	1	3	1	0
59,350	2º	13	1	1	1	0	0
85,850	3º	13	1	1	4	0	0
89,000	4º	13	1	1	0	0	0

RODOVIA SCT 283

Trecho : Concórdia / Itapiranga = 158,20 (20 Km) **12,64%**

SUPRE – OESTE e SUPRE – EXTREMO OESTE



Ano 2004

Rodovia: SCT283 - BR153-CONCÓRDIA-SEARA-CHAPECÓ-ITAPIRANGA - Extensão 158,198							
Km	Clas	UPS	Mortos	Ac. c/M.	Feridos	Ac. c/F.	Ac.s/Vit.
103,780	1º	13	2	1	1	0	0
173,515	2º	13	1	1	4	0	0
132,600	3º	13	1	1	2	0	0
63,300	4º	13	1	1	1	0	0
42,712	5º	13	1	1	0	0	0

Ano 2005

Rodovia: SCT283 - BR153-CONCÓRDIA-SEARA-CHAPECÓ-ITAPIRANGA - Extensão 158,198							
Km	Clas	UPS	Mortos	Ac. c/M.	Feridos	Ac. c/F.	Ac.s/Vit.
116,750	1º	13	5	1	1	0	0
116,829	2º	13	2	1	2	0	0
153,809	3º	13	2	1	2	0	0
81,980	4º	13	1	1	4	0	0
175,952	5º	13	1	1	3	0	0
42,500	6º	13	1	1	2	0	0
174,659	7º	13	1	1	2	0	0
153,000	8º	13	1	1	2	0	0
55,900	9º	13	1	1	0	0	0
7,900	10º	13	1	1	0	0	0
11,260	11º	13	1	1	0	0	0
13,970	12º	13	1	1	0	0	0
61,700	13º	13	1	1	1	0	0
63,338	14º	13	1	1	0	0	0
108,013	15º	13	1	1	0	0	0

Ano 2006

Rodovia: SCT283 - BR153-CONCÓRDIA-SEARA-CHAPECÓ-ITAPIRANGA - Extensão 158,198							
Km	Clas	UPS	Mortos	Ac. c/M.	Feridos	Ac. c/F.	Ac.s/Vit.
145,010	1º	13	3	1	2	0	0
43,470	2º	13	2	1	3	0	0
57,800	3º	13	2	1	2	0	0
83,550	4º	13	1	1	2	0	0
132,130	5º	13	1	1	2	0	0
168,443	6º	13	2	1	0	0	0
10,030	7º	13	1	1	0	0	0
14,100	8º	13	1	1	0	0	0
15,050	9º	13	1	1	0	0	0
15,580	10º	13	1	1	0	0	0
26,820	11º	13	1	1	0	0	0
63,000	12º	13	1	1	0	0	0
76,340	13º	13	1	1	0	0	0
78,800	14º	13	1	1	0	0	0
104,410	15º	13	1	1	0	0	0
176,924	16º	13	1	1	0	0	0

Ano 2007

Rodovia: SCT283 - BR153-CONCÓRDIA-SEARA-CHAPECÓ-ITAPIRANGA - Extensão 158,198							
Km	class	UPS	Mortos	Ac. c/M.	Feridos	Ac. c/F.	Ac.s/Vit.
0,071	1º	13	1	1	1	0	0
1,250	2º	13	1	1	0	0	0
3,900	3º	13	1	1	0	0	0
13,353	4º	13	1	1	0	0	0
20,985	5º	13	1	1	1	0	0
26,440	6º	13	1	1	0	0	0
64,190	7º	13	2	1	1	0	0
75,800	8º	13	1	1	0	0	0
166,910	9º	13	1	1	3	0	0
179,874	10º	13	1	1	1	0	0
185,499	11º	13	1	1	0	0	0

ANO 2008

Rodovia:	SCT283 - BR153-CONCÓRDIA-SEARA-CHAPECÓ-ITAPIRANGA - Ext. 158,198 Km						
Km	Clas	UPS	Mortos	Ac. c/M.	Feridos	Ac. c/F.	Ac.s/Vit.
6,750	1º	13	1	1	1	0	0
69,450	2º	13	1	1	1	0	0
79,450	3º	13	1	1	4	0	0
79,480	4º	13	1	1	1	0	0
131,680	5º	13	4	1	7	0	0
152,720	6º	13	1	1	0	0	0
160,550	7º	13	1	1	1	0	0
167,000	8º	13	1	1	1	0	0

Ano 2009

Rodovia SCT283 - BR153-CONCÓRDIA-SEARA-CHAPECÓ-ITAPIRANGA - Extensão 158,198							
Km	Trecho	UPS	Mortos	C/ Mortos	Feridos	C/ Feridos	S/ Vítimas
2,400	1º	13	1	1	0	0	0
24,280	2º	13	1	1	0	0	0
76,540	3º	13	1	1	0	0	0
76,600	4º	13	1	1	0	0	0
82,420	5º	13	1	1	2	0	0
84,700	6º	13	1	1	0	0	0
102,180	7º	13	1	1	1	0	0
108,565	8º	13	2	1	0	0	0
110,029	9º	13	2	1	4	0	0
119,000	10º	13	1	1	4	0	0
123,970	11º	13	1	1	0	0	0
124,000	12º	13	1	1	0	0	0
133,480	13º	13	1	1	1	0	0
142,000	14º	13	1	1	0	0	0
144,430	15º	13	2	1	1	0	0
144,900	16º	13	1	1	0	0	0
148,700	17º	13	1	1	1	0	0
149,780	18º	13	1	1	1	0	0
153,675	19º	13	1	1	0	0	0
166,939	20º	13	1	1	1	0	0
167,300	21º	13	1	1	0	0	0
179,500	22º	13	1	1	0	0	0

ANO 2010

Rodovia SCT283 - BR153-CONCÓRDIA-SEARA-CHAPECÓ-ITAPIRANGA - Extensão 158,198 Km							
Km	CLAS	UPS	Mortos	Acid. C/ Mortos	Feridos	Acid. C/ Feridos	Acid. S/ Vítimas
153,000	1º	31	2	2	4	1	0
103,000	2º	19	3	1	2	1	1
52,980	3º	13	1	1	0	0	0
84,500	4º	13	1	1	4	0	0
85,400	5º	13	1	1	4	0	0
102,512	6º	13	1	1	0	0	0
113,007	7º	13	1	1	0	0	0
142,810	8º	13	1	1	0	0	0
180,410	9º	13	1	1	0	0	0
181,020	10º	13	1	1	1	0	0
185,111	11º	13	1	1	0	0	0

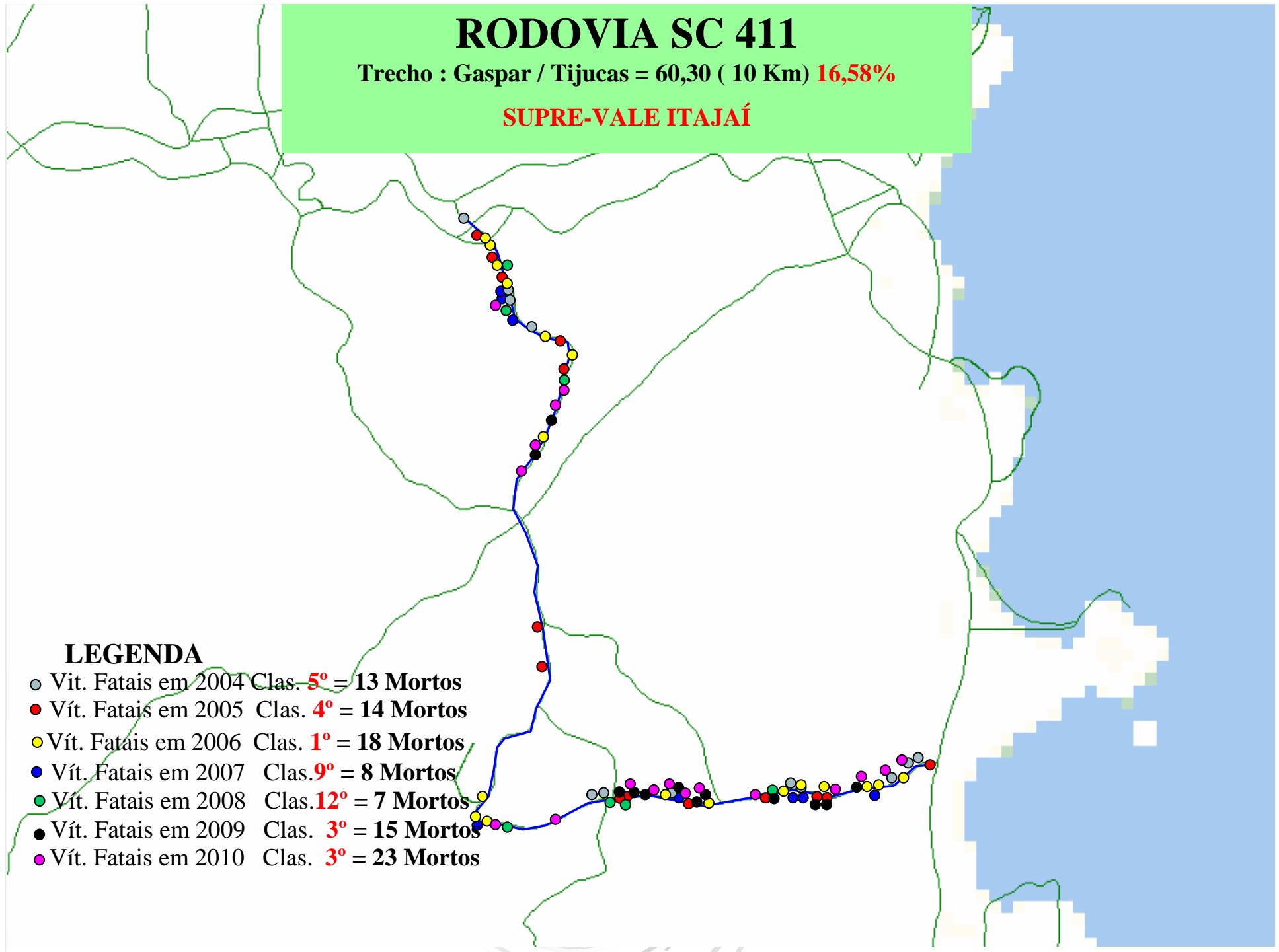
RODOVIA SC 411

Trecho : Gaspar / Tijucas = 60,30 (10 Km) **16,58%**

SUPRE-VALE ITAJAÍ

LEGENDA

- Vít. Fatais em 2004 Clas. **5º** = 13 Mortos
- Vít. Fatais em 2005 Clas. **4º** = 14 Mortos
- Vít. Fatais em 2006 Clas. **1º** = 18 Mortos
- Vít. Fatais em 2007 Clas. **9º** = 8 Mortos
- Vít. Fatais em 2008 Clas. **12º** = 7 Mortos
- Vít. Fatais em 2009 Clas. **3º** = 15 Mortos
- Vít. Fatais em 2010 Clas. **3º** = 23 Mortos



Ano 2004

Rodovia: SC411 - GASPAR - TIJUCAS - Extensão 60,296							
Km	Clas	UPS	Mortos	Ac. c/M.	Feridos	Ac. c/F.	Ac.s/Vit.
21,000	1º	29	1	1	4	3	1
74,000	2º	24	1	1	4	2	1
15,000	3º	18	1	1	1	1	0
74,800	4º	18	1	1	3	1	0
12,800	5º	14	1	1	0	0	1
12,900	6º	14	1	1	1	0	1
14,600	7º	13	2	1	0	0	0
52,700	8º	13	1	1	4	0	0
66,000	9º	13	1	1	0	0	0
69,100	10º	13	1	1	0	0	0
69,700	11º	13	1	1	0	0	0
71,000	12º	13	1	1	0	0	0

Ano 2005

Rodovia: SC411 - GASPAR - TIJUCAS - Extensão 60,296							
Km	Clasf	UPS	Mortos	Ac. c/M.	Feridos	Ac. c/F.	Ac.s/Vit.
11,000	1º	24	1	1	3	2	1
8,000	2º	23	1	1	3	2	0
20,200	3º	19	1	1	1	1	1
66,000	4º	18	1	1	4	1	0
74,000	5º	18	1	1	2	1	0
68,600	6º	18	1	1	1	1	0
39,400	7º	14	1	1	0	0	1
76,800	8º	13	1	1	2	0	0
35,500	9º	13	1	1	2	0	0
16,100	10º	13	1	1	1	0	0
17,900	11º	13	1	1	0	0	0
60,300	12º	13	1	1	0	0	0
62,600	13º	13	1	1	0	0	0
73,200	14º	13	1	1	0	0	0

Ano 2006

Rodovia: SC411 - GASPAR - TIJUCAS - Extensão 60,296							
Km	Clasf	UPS	Mortos	Ac. c/M.	Feridos	Ac. c/F.	Ac.s/Vit.
59,000	1º	47	2	1	11	6	4
76,000	2º	42	2	2	6	3	1
71,000	3º	20	1	1	2	1	2
65,000	4º	19	1	1	6	1	1
9,800	5º	18	1	1	1	1	0
72,200	6º	18	1	1	2	1	0
74,780	7º	13	1	1	5	0	0
16,100	8º	13	1	1	1	0	0
17,600	9º	13	1	1	1	0	0
41,000	10º	13	1	1	1	0	0
12,800	11º	13	1	1	0	0	0
19,100	12º	13	1	1	0	0	0
19,900	13º	13	1	1	0	0	0
58,400	14º	13	1	1	0	0	0
67,600	15º	13	1	1	0	0	0
72,800	16º	13	1	1	0	0	0
77,300	17º	13	1	1	0	0	0

Ano 2007

Rodovia: SC411 - GASPAR - TIJUCAS - Extensão 60,296							
Km	class	UPS	Mortos	Ac. c/M.	Feridos	Ac. c/F.	Ac.s/Vit.
59,000	1º	20	1	1	5	1	2
15,600	2º	19	1	1	1	1	1
65,500	3º	14	1	1	4	0	1
13,200	4º	13	1	1	1	0	0
15,900	5º	13	1	1	0	0	0
72,000	6º	13	1	1	0	0	0
75,800	7º	13	1	1	0	0	0
76,400	8º	13	1	1	1	0	0

ANO 2008

Rodovia:	SC411 - GASPAR - TIJUCAS - Extensão 60,296						
Km	Clas	UPS	Mortos	Ac. c/M.	Feridos	Ac. c/F.	Ac.s/Vit.
60,000	1º	19	1	1	2	1	1
60,800	2º	18	1	1	1	1	0
9,000	3º	13	1	1	0	0	0
14,800	4º	13	1	1	0	0	0
16,800	5º	13	1	1	0	0	0
56,800	6º	13	1	1	1	0	0
72,500	7º	13	1	1	0	0	0

ANO 2009

Rodovia	SC411 - GASPAR - TIJUCAS - Extensão 60.296 Km						
Km	CLAS	UPS	Mortos	Acid.C/ Mortos	Feridos	Acid.C/ Feridos	Acid. S/ Vítimas
67,300	1º	28	1	1	8	3	0
67,000	2º	25	3	1	4	2	2
61,400	3º	19	1	1	2	1	1
74,000	4º	18	1	1	2	1	0
15,300	5º	15	1	1	1	0	2
17,000	6º	13	1	1	0	0	0
60,200	7º	13	1	1	0	0	0
61,300	8º	13	1	1	0	0	0
65,800	9º	13	1	1	1	0	0
66,043	10º	13	1	1	1	0	0
72,200	11º	13	1	1	0	0	0
73,100	12º	13	1	1	1	0	0
73,300	13º	13	1	1	0	0	0

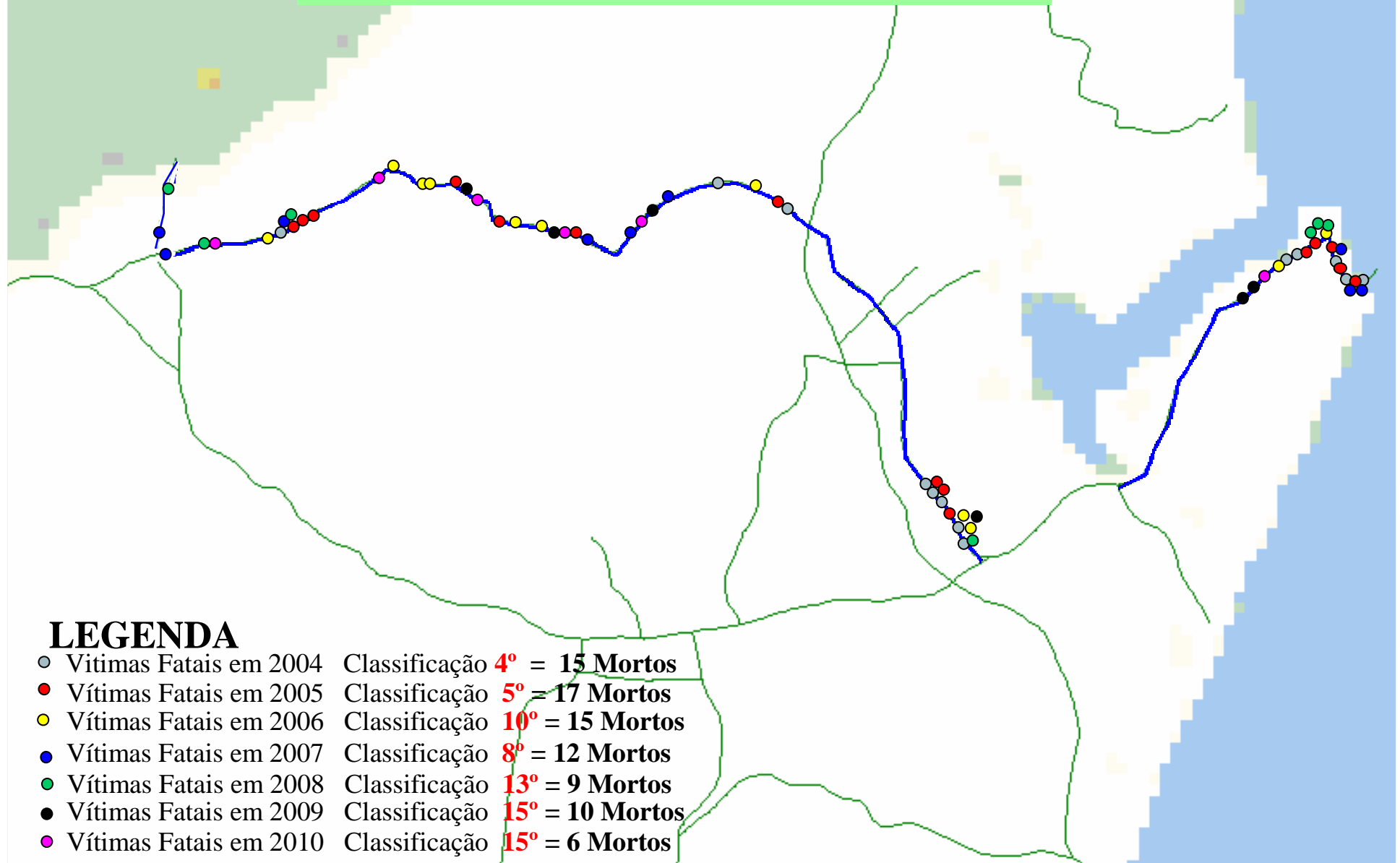
ANO 2010

Rodovia	SC411 - GASPAR - TIJUCAS - Extensão 60.296 Km						
Km	CLAS	UPS	Mortos	Acid. C/ Mortos	Feridos	Acid. C/ Feridos	Acid. S/ Vítimas
61,300	1º	36	3	2	3	2	0
66,000	2º	23	1	1	2	2	0
60,300	3º	18	1	1	2	1	0
15,500	4º	15	1	1	0	0	2
12,800	5º	14	2	1	2	0	1
7,200	6º	13	1	1	6	0	0
14,250	7º	13	1	1	1	0	0
17,850	8º	13	1	1	1	0	0
53,000	9º	13	1	1	1	0	0
56,000	10º	13	1	1	1	0	0
63,500	11º	13	3	1	0	0	0
67,280	12º	13	2	1	2	0	0
69,550	13º	13	1	1	0	0	0
73,400	14º	13	1	1	1	0	0
74,500	15º	13	1	1	2	0	0
75,300	16º	13	1	1	2	0	0
75,800	17º	13	1	1	3	0	0

RODOVIA SC 301

Trecho : São Fco Sul / Fragosos = 86,05 (6 Km) **6,97%**

SUPRE-NORTE



Ano 2004

Rodovia: SC301 - ENSEADA - FRAGOSOS Extensão 86,052							
Km	Clas	UPS	Mortos	Ac. c/M.	Feridos	Ac. c/F.	Ac.s/Vit.
91,800	1º	22	2	1	3	1	4
130,100	2º	18	1	1	1	1	0
44,700	3º	14	1	1	0	0	1
45,600	4º	14	1	1	0	0	1
47,500	5º	14	1	1	0	0	1
48,050	6º	13	1	1	10	0	0
85,000	7º	13	1	1	3	0	0
7,100	8º	13	1	1	2	0	0
6,390	9º	13	1	1	0	0	0
12,250	10º	13	1	1	0	0	0
13,950	11º	13	1	1	0	0	0
15,300	12º	13	1	1	0	0	0
44,100	13º	13	1	1	0	0	0
137,900	14º	13	1	1	0	0	0

Ano 2005

Rodovia: SC301 - ENSEADA - FRAGOSOS - Extensão 86,052							
Km	Clasf	UPS	Mortos	Ac. c/M.	Feridos	Ac. c/F.	Ac.s/Vit.
48,250	1º	18	1	1	2	1	0
7,800	2º	14	1	1	1	0	1
44,850	3º	14	1	1	0	0	1
130,000	4º	14	1	1	0	0	1
90,853	5º	13	2	1	0	0	0
104,740	6º	13	1	1	3	0	0
8,800	7º	13	1	1	0	0	0
11,827	8º	13	1	1	0	0	0
12,900	9º	13	1	1	0	0	0
14,730	10º	13	1	1	0	0	0
46,900	11º	13	1	1	0	0	0
108,350	12º	13	1	1	1	0	0
114,650	13º	13	1	1	0	0	0
129,670	14º	13	2	1	0	0	0
131,350	15º	13	1	1	0	0	0

Ano 2006**Rod. SC301 - ENSEADA - FRAGOSOS - Extensão 86,052**

Km	Clasf	U P S	Mortos	Ac. c/M.	Feridos	Ac. c/F.	Ac.s/Vit.
102,400	1º	21	1	1	1	1	3
86,600	2º	13	5	1	0	0	0
102,697	3º	13	1	1	4	0	0
47,500	4º	13	1	1	2	0	0
99,620	5º	13	1	1	1	0	0
129,730	6º	13	1	1	1	0	0
5,200	7º	13	1	1	0	0	0
8,300	8º	13	1	1	0	0	0
48,500	9º	13	1	1	0	0	0
108,500	10º	13	1	1	1	0	0
111,500	11º	13	1	1	0	0	0

Ano 2007**Rodovia: SC301 - ENSEADA - FRAGOSOS - Extensão 86,052**

Km	class	UPS	Mortos	Ac. c/M.	Feridos	Ac. c/F.	Ac.s/Vit.
121,800	1º	14	1	1	0	0	1
10,900	2º	13	2	1	0	0	0
14,000	3º	13	1	1	0	0	0
14,650	4º	13	1	1	0	0	0
76,740	5º	13	1	1	3	0	0
81,840	6º	13	1	1	1	0	0
117,734	7º	13	3	1	3	0	0
132,700	8º	13	1	1	1	0	0
139,540	9º	13	1	1	0	0	0

ANO 2008

Rodovia: SC301 - ENSEADA - FRAGOSOS - Extensão 86,052							
Km	Clas	UPS	Mortos	Ac. c/M.	Feridos	Ac. c/F.	Ac.s/Vit.
49,500	1º	20	1	1	1	1	2
9,000	2º	13	1	1	2	0	0
9,600	3º	13	1	1	0	0	0
10,100	4º	13	1	1	0	0	0
124,700	5º	13	3	1	2	0	0
133,050	6º	13	1	1	0	0	0
135,500	7º	13	1	1	4	0	0

ANO 2009

Rodovia SC301 - ENSEADA - FRAGOSOS Extensão 86.052 Km							
Km	CLAS	UPS	Mortos	Acid.C/ Mortos	Feridos	Acid.C/ Feridos	Acid. S/ Vítimas
11,710	1º	19	1	1	4	1	1
45,700	2º	18	1	1	7	1	0
99,500	3º	15	1	1	1	0	2
12,400	4º	13	1	1	0	0	0
90,160	5º	13	3	1	4	0	0
107,320	6º	13	3	1	0	0	0

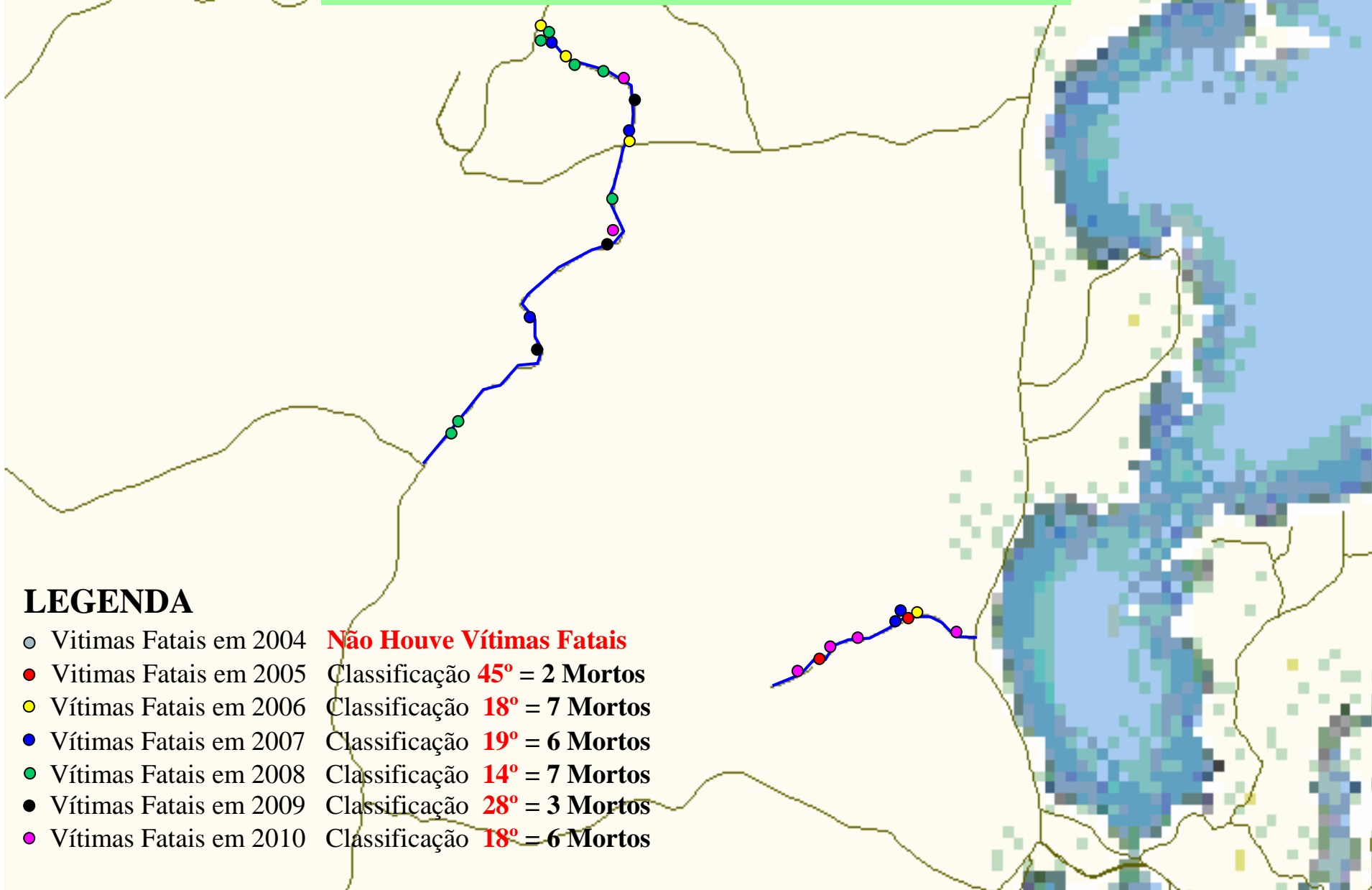
ANO 2010

Rodovia	SC301 - ENSEADA - FRAGOSOS - Extensão 86.052 Km						
Km	CLAS	UPS	Mortos	Acid. C/ Mortos	Feridos	Acid. C/ Feridos	Acid. S/ Vítimas
11,500	1º	18	1	1	3	1	0
89,050	2º	13	1	1	0	0	0
100,200	3º	13	1	1	2	0	0
108,050	4º	13	1	1	1	0	0
117,790	5º	13	1	1	0	0	0
132,250	6º	13	1	1	1	0	0

RODOVIA SC 408

Trecho : Claraíba / Biguaçu = 41,92 (5 Km) **11,93%**

SUPRE-VALE ITAJAÍ e SUPRE LITORAL CENTRO



LEGENDA

- | | |
|--------------------------|-------------------------------------|
| ○ Vítimas Fatais em 2004 | Não Houve Vítimas Fatais |
| ● Vítimas Fatais em 2005 | Classificação 45° = 2 Mortos |
| ● Vítimas Fatais em 2006 | Classificação 18° = 7 Mortos |
| ● Vítimas Fatais em 2007 | Classificação 19° = 6 Mortos |
| ● Vítimas Fatais em 2008 | Classificação 14° = 7 Mortos |
| ● Vítimas Fatais em 2009 | Classificação 28° = 3 Mortos |
| ● Vítimas Fatais em 2010 | Classificação 18° = 6 Mortos |

Ano 2004

Rodovia:	SC408 - CLARAIBA-S.J.BATISTA-M.GERCINO-A.CARLOS-BR101	Extensão 41,919
NÃO HOUE ACIDENTES COM VÍTIMA FATAL		

Ano 2005

Rodovia:	SC408 - CLARAIBA-S.J.BATISTA-M.GERCINO-A.CARLOS-BR101	Extensão 41,919					
Km	Clasf	UPS	Mortos	Ac. c/M.	Feridos	Ac. c/F.	Ac.s/Vit.
90,910	1º	13	1	1	0	0	0
96,800	2º	13	1	1	0	0	0

Ano 2006

Rodovia:	SC408 - CLARAIBA-S.J.BATISTA-M.GERCINO-A.CARLOS-BR101	Extensão 41,919					
Km	Clasf	UPS	Mortos	Ac. c/M.	Feridos	Ac. c/F.	Ac.s/Vit.
0,000	1º	19	2	1	2	1	1
90,600	2º	13	2	1	0	0	0
6,500	3º	13	1	1	1	0	0
9,000	4º	13	1	1	0	0	0
90,700	5º	13	1	1	0	0	0

Ano 2007

Rodovia: SC408 - CLARAIBA-S.J.BATISTA-M.GERCINO-A.CARLOS-BR101 Extensão 41,919							
Km	class	UPS	Mortos	Ac. c/M.	Feridos	Ac. c/F.	Ac.s/Vit.
15,500	1º	18	2	1	3	1	0
7,400	2º	14	1	1	4	0	1
0,900	3º	13	1	1	0	0	0
90,650	4º	13	1	1	1	0	0
91,600	5º	13	1	1	0	0	0

ANO 2008

Rodovia: SC408 - CLARAIBA-S.J.BATISTA-M.GERCINO-A.CARLOS-BR101 Extensão 41,919							
Km	Clas	UPS	Mortos	Ac. c/M.	Feridos	Ac. c/F.	Ac.s/Vit.
5,100	1º	18	1	1	2	1	0
7,400	2º	14	1	1	1	0	1
8,700	3º	13	1	1	0	0	0
9,200	4º	13	1	1	0	0	0
24,700	5º	13	1	1	0	0	0
28,300	6º	13	1	1	0	0	0
28,700	7º	13	1	1	0	0	0

ANO 2009

Rodovia	SC408 - CLARAIBA-S.J.BATISTA-M.GERCINO-A.CARLOS-BR101 - Extensão 41.919 Km							
Km	CLAS	UPS		Mortos	Acid.C/ Mortos	Feridos	Acid.C/ Feridos	Acid. S/ Vítimas
6,970	1º	13		1	1	1	0	0
18,400	2º	13		1	1	1	0	0
27,400	3º	13		1	1	0	0	0

ANO 2010

Rodovia	SC408 - CLARAIBA-S.J.BATISTA-M.GERCINO-A.CARLOS-BR101 - Extensão 41.919 Km							
Km	CLAS	UPS	Mortos	Acid. C/ Mortos	Feridos	Acid. C/ Feridos	Acid. S/ Vítimas	
6,000	1º	13	1	1	1	0	0	
18,100	2º	13	1	1	0	0	0	
90,600	3º	13	1	1	0	0	0	
91,200	4º	13	1	1	0	0	0	
93,000	5º	13	2	1	0	0	0	
98,050	6º	13	1	1	1	0	0	

RODOVIA SC 403

Trecho : Ingleses / SC 401 (Canasvieiras) = 6,900 (2 Km) **28,99%**

SUPRE - LITORAL CENTRO

LEGENDA

- Vítimas Fatais em 2004 Classificação **35° = 2 Mortos**
- Vítimas Fatais em 2005 Classificação **27° = 4 Mortos**
- Vítimas Fatais em 2006 Classificação **32° = 4 Mortos**
- Vítimas Fatais em 2007 Classificação **14° = 4 Mortos**
- Vítimas Fatais em 2008 Classificação **15° = 4 Mortos**
- Vítimas Fatais em 2009 Classificação **20° = 3 Mortos**
- Vítimas Fatais em 2010 Classificação **50° = 1 Morto**

Ano 2004

Rodovia: SC403 - INGLESES - ENTR. SC401 - Extensão 6,900							
Km	Clas	UPS	Mortos	Ac. c/M.	Feridos	Ac. c/F.	Ac.s/Vit.
4,000	1º	19	1	1	6	1	1
4,700	2º	13	1	1	0	0	0

Ano 2005

Rodovia: SC403 - INGLESES - ENTR. SC401 - Extensão 6,900							
Km	Clas	UPS	Mortos	Ac. c/M.	Feridos	Ac. c/F.	Ac.s/Vit.
2,650	1º	14	1	1	1	0	1
5,500	2º	14	1	1	0	0	1
2,250	3º	13	1	1	0	0	0
3,050	4º	13	1	1	1	0	0

Ano 2006

Rodovia: SC403 - INGLESES - ENTR. SC401 - Extensão 6,900

Km	Clas	UPS	Mortos	Ac. c/M.	Feridos	Ac. c/F.	Ac.s/Vit.
2,800	1º	19	2	1	1	1	1
2,100	2º	14	1	1	1	0	1
3,370	3º	13	1	1	0	0	0

Ano 2007

Rodovia: SC403 - INGLESES - ENTR. SC401 - Extensão 6,900

Km	class	UPS	Mortos	Ac. c/M.	Feridos	Ac. c/F.	Ac.s/Vit.
5,500	1º	39	2	2	13	2	3
2,450	2º	32	1	1	3	3	4
2,100	3º	24	1	1	2	2	1

ANO 2008

Rodovia: SC403 - INGLESES - ENTR. SC401 - Extensão 6,900							
Km	Clas	UPS	Mortos	Ac. c/M.	Feridos	Ac. c/F.	Ac.s/Vit.
3,400	1º	59	2	2	10	4	13
3,450	2º	13	1	1	0	0	0
5,650	3º	13	1	1	1	0	0

ANO 2009

Rodovia SC403 - INGLESES - ENTR. SC401 Extensão 6,900 Km							
Km	CLAS	UPS	Mortos	Acid.C/ Mortos	Feridos	Acid.C/ Feridos	Acid. S/ Vítimas
4,400	1º	23	1	1	2	1	5
5,300	2º	19	1	1	2	1	1
5,200	3º	13	1	1	6	0	0

ANO 2010

Rodovia SC403 - INGLESES - ENTR. SC401 Extensão 6,900 Km							
Km	CLAS	UPS	Mortos	Acid. C/ Mortos	Feridos	Acid. C/ Feridos	Acid. S/ Vítimas
3,650	1º	19	1	1	5	1	1

RODOVIA SC 474

Trecho : BR 101 / Blumenau = 57,99 (12 Km) **20,69%**

SUPRE-NORTE e SUPRE VALE ITAJAÍ

LEGENDA

- Vítimas Fatais em 2004 Classificação **9º** = **10 Mortos**
- Vítimas Fatais em 2005 Classificação **16º** = **5 Mortos**
- Vítimas Fatais em 2006 Classificação **8º** = **13 Mortos**
- Vítimas Fatais em 2007 Classificação **13º** = **5 Mortos**
- Vítimas Fatais em 2008 Classificação **16º** = **4 Mortos**
- Vítimas Fatais em 2009 Classificação **4º** = **13 Mortos**
- Vítimas Fatais em 2010 Classificação **4º** = **16 Mortos**

Ano 2004

Rodovia: SC474 - ENTR. BR101 - MASSARANDUBA - ENTR. BR470 - Extensão 57,988							
Km	Clas	UPS	Mortos	Ac. c/M.	Feridos	Ac. c/F.	Ac.s/Vit.
61,900	1º	33	1	1	4	4	0
64,700	2º	18	1	1	2	1	0
46,200	3º	14	1	1	3	0	1
52,200	4º	14	1	1	0	0	1
53,400	5º	13	3	1	3	0	0
2,300	6º	13	1	1	2	0	0
41,800	7º	13	1	1	0	0	0
50,100	8º	13	1	1	0	0	0

Ano 2005

Rodovia: SC474 - ENTR. BR101 - MASSARANDUBA - ENTR. BR470 - Extensão 57,988							
Km	Clas	UPS	Mortos	Ac. c/M.	Feridos	Ac. c/F.	Ac.s/Vit.
60,900	1º	34	1	1	3	3	6
60,300	2º	18	1	1	5	1	0
50,100	3º	18	1	1	2	1	0
65,800	4º	14	1	1	3	0	1
11,100	5º	13	1	1	1	0	0

Ano 2006

Rodovia: SC474 - ENTR. BR101 - MASSARANDUBA - ENTR. BR470 - Extensão 57,988							
Km	Clas	UPS	Mortos	Ac. c/M.	Feridos	Ac. c/F.	Ac.s/Vit.
65,500	1º	23	1	1	2	2	0
49,800	2º	19	3	1	2	1	1
64,700	3º	19	1	1	4	1	1
60,800	4º	19	1	1	1	1	1
63,900	5º	14	1	1	0	0	1
41,300	6º	14	1	1	1	0	1
0,900	7º	13	1	1	2	0	0
54,850	8º	13	2	1	1	0	0
64,020	9º	13	1	1	2	0	0
54,650	10º	13	1	1	0	0	0

Ano 2007

Rodovia: SC474 - ENTR. BR101 - MASSARANDUBA - ENTR. BR470 - Extensão 57,988							
Km	class	UPS	Mortos	Ac. c/M.	Feridos	Ac. c/F.	Ac.s/Vit.
58,990	1º	23	1	1	5	2	0
63,100	2º	23	1	1	5	2	0
61,400	3º	19	1	1	1	1	1
63,600	4º	19	1	1	1	1	1
48,600	5º	13	1	1	0	0	0

ANO 2008

Rodovia: SC474 - ENTR. BR101 - MASSARANDUBA - ENTR. BR470 - Extensão 57,988							
Km	Clas	UPS	Mortos	Ac. c/M.	Feridos	Ac. c/F.	Ac.s/Vit.
53,800	1º	20	1	1	2	1	2
60,700	2º	31	1	1	5	3	3
62,300	3º	15	1	1	0	0	2
62,350	4º	19	1	1	1	1	1

ANO 2009

Rodovia SC474 - ENTR. BR101 - MASSARANDUBA - ENTR. BR470 - Extensão 57.988 Km							
Km	CLAS	UPS	Mortos	Acid.C/ Mortos	Feridos	Acid.C/ Feridos	Acid. S/ Vítimas
61,200	1º	25	1	1	2	2	2
66,200	2º	24	1	1	1	1	6
66,000	3º	21	1	1	4	1	3
53,800	4º	19	1	1	3	1	1
64,700	5º	17	1	1	0	0	4
60,450	6º	15	1	1	3	0	2
64,100	7º	14	1	1	0	0	1
43,300	8º	13	1	1	0	0	0
44,220	9º	13	2	1	0	0	0
46,150	10º	13	1	1	0	0	0
59,300	11º	13	1	1	0	0	0
64,250	12º	13	1	1	0	0	0

ANO 2010

Rodovia	SC474 - ENTR. BR101 - MASSARANDUBA - ENTR. BR470 - Extensão 57.988 Km						
Km	CLAS	UPS	Mortos	Acid. C/ Mortos	Feridos	Acid. C/ Feridos	Acid. S/ Vítimas
65,800	1º	27	2	1	2	2	4
49,600	2º	21	1	1	3	1	3
60,950	3º	21	1	1	1	1	3
59,800	4º	20	1	1	3	1	2
51,250	5º	18	1	1	2	1	0
62,300	6º	15	1	1	0	0	2
48,400	7º	14	1	1	1	0	1
3,800	8º	13	1	1	0	0	0
26,400	9º	13	1	1	0	0	0
27,900	10º	13	1	1	0	0	0
48,530	11º	13	1	1	0	0	0
51,280	12º	13	2	1	0	0	0
53,050	13º	13	1	1	2	0	0
54,050	14º	13	1	1	0	0	0

RODOVIA SC 416

Trecho : Schoeder – J. do Sul - Pomerode - Rodeio = 45,61 (5 Km) **10,96%**

SUPRE - NORTE

SUPRE – VALE ITAJAÍ

LEGENDA

- Vítimas Fatais em 2004 Classificação **26° = 3 Mortos**
- Vítimas Fatais em 2005 Classificação **39° = 4 Mortos**
- Vítimas Fatais em 2006 Classificação **25° = 5 Mortos**
- Vítimas Fatais em 2007 Classificação **23° = 3 Mortos**
- Vítimas Fatais em 2008 Classificação **17° = 4 Mortos**
- Vítimas Fatais em 2009 Classificação **35° = 2 Mortos**
- Vítimas Fatais em 2010 Classificação **12° = 7 Mortos**

ANO 2004

Rodovia: SC416 - SCHROEDER - JARAGUÁ DO SUL - POMERODE - RODEIO - Extensão 46,52							
Km	Clas	UPS	Mortos	Ac. c/M.	Feridos	Ac. c/F.	Ac.s/Vit.
30,400	1º	17	1	1	1	1	4
20,300	2º	13	1	1	0	0	0
20,800	3º	13	1	1	0	0	0

ANO 2005

Rodovia: SC416 - SCHROEDER - JARAGUÁ DO SUL - POMERODE - RODEIO - Extensão 46,527							
Km	Clasf	UPS	Mortos	Ac. c/M.	Feridos	Ac.c/Vit.	Ac.s/Vit.
29,230	1º	13	3	1	2	1	0
45,800	2º	13	1	1	0	1	0

ANO 2006

Rod. SC416 - SCHROEDER - JARAGUÁ DO SUL - POMERODE - RODEIO - Extensão 46,527							
Km	Clasf	UPS	Mortos	Ac. c/M.	Feridos	Ac. c/F.	Ac.s/Vit.
37,950	1º	18	2	1	2	1	0
19,700	2º	18	1	1	2	1	0
71,150	3º	14	1	1	1	0	1
69,600	4º	14	1	1	0	0	1

ANO 2007

Rodovia: SC416 - SCHROEDER - JARAGUÁ DO SUL - POMERODE - RODEIO - Extensão 46,52							
Km	class	UPS	Mortos	Ac. c/M.	Feridos	Ac. c/F.	Ac.s/Vit.
34,900	1º	19	1	1	2	1	1
38,200	2º	18	1	1	1	1	0
69,800	3º	13	1	1	5	0	0

ANO 2008

Rodovia: SC416 - SCHROEDER - JARAGUÁ DO SUL - POMERODE - RODEIO - Extensão 46,52							
Km	class	UPS	Mortos	Ac. c/M.	Feridos	Ac. c/F.	Ac.s/Vit.
34,900	1º	40	1	1	12	4	7
22,900	2º	13	1	1	0	0	0
38,000	3º	13	1	1	2	0	0
57,030	3º	13	1	1	0	0	0

ANO 2009

Rodovia	SC416 - SCHROEDER - JARAGUÁ DO SUL - POMERODE - RODEIO - Extensão						
Km	CLAS	UPS	Mortos	Acid.C/ Mortos	Feridos	Acid.C/ Feridos	Acid. S/ Vítimas
20,700	1º	18	1	1	1	1	0
70,900	2º	13	1	1	0	0	0

ANO 2010

Rodovia	SC416 - SCHROEDER - JARAGUÁ DO SUL - POMERODE - RODEIO - Extensão 46,520 Km						
Km	CLAS	UPS	Mortos	Acid. C/ Mortos	Feridos	Acid. C/ Feridos	Acid. S/ Vítimas
23,400	1º	18	1	1	5	1	0
35,400	2º	18	1	1	2	1	0
24,800	3º	15	1	1	0	0	2
38,100	4º	14	1	1	0	0	1
33,400	5º	13	1	1	0	0	0
38,300	6º	13	2	1	0	0	0

RODOVIA SC 427

Trecho : Vidal Ramos / Rio Rufino = 63,07 (6 Km) **9,51%**

LEGENDA

- Vitimas Fatais em 2004 Classificação **53°** = **1 Mortos**
- Vitimas Fatais em 2005 Classificação **34°** = **4 Mortos**
- Vitimas Fatais em 2006 Classificação **57°** = **1 Morto**
- Vitimas Fatais em 2007 Classificação **25°** = **4 Mortos**
- Vitimas Fatais em 2008 Classificação **18°** = **7 Morto**
- Vitimas Fatais em 2009 Classificação **50°** = **1 Morto**
- Vitimas Fatais em 2010 **Não Houve Vitimas Fatais**

ANO 2004

Rodovia: SC427 - VIDAL RAMOS - RIO RUFINO Extensão 63,067							
Km	class	UPS	Mortos	Ac. c/M.	Feridos	Ac. c/F.	Ac.s/Vit.
28,050	1º	13	1	1	0	1	0

ANO 2005

Rodovia: SC427 - VIDAL RAMOS - RIO RUFINO - Extensão 63,067							
Km	Clasf	UPS	Mortos	Ac. c/M.	Feridos	Ac.c/Vit.	Ac.s/Vit.
35,800	1º	13	2	1	1	1	0
17,600	2º	13	1	1	0	1	0
34,060	3º	13	1	1	1	1	0

ANO 2006

Rod. SC427 - VIDAL RAMOS - RIO RUFINO - Extensão 63,067							
Km	Clasf	UPS	Mortos	Ac. c/M.	Feridos	Ac. c/F.	Ac.s/Vit.
23,700	1º	13	1	1	1	0	0

ANO 2007

Rodovia:		SC427 - VIDAL RAMOS - RIO RUFINO - Extensão 63,067					
Km	Clas	UPS	Mortos	Ac. c/M.	Feridos	Ac. c/F.	Ac.s/Vit.
35,800	1º	13	2	1	1	0	0
17,600	2º	13	1	1	0	0	0
34,060	3º	13	1	1	1	0	0

ANO 2008

Rodovia:		SC427 - VIDAL RAMOS - RIO RUFINO					
Km	Clas.	UPS	Mortos	Ac. c/M.	Feridos	Ac. c/F.	Ac.s/Vit.
7,6	1º	13	2	1	4	0	0
9,957	2º	13	1	1	1	0	0
17,2	3º	13	1	1	0	0	0
28,9	4º	13	1	1	1	0	0
37,6	5º	13	1	1	0	0	0
99,72	6º	13	1	1	1	0	0

ANO 2009

Rodovia	SC427 - VIDAL RAMOS - RIO RUFINO - Extensão 63.067 Km						
Km	CLAS	UPS	Mortos	Acid.C/ Mortos	Feridos	Acid.C/ Feridos	Acid. S/ Vítimas
14,300	1º	13	1	1	0	0	0

ANO 2010

Rodovia	SC427 - VIDAL RAMOS - RIO RUFINO - Extensão 63.067 Km						
Km	CLAS	UPS	Mortos	Acid.C/ Mortos	Feridos	Acid.C/ Feridos	Acid. S/ Vítimas
Não Houve Acidentes com vítimas fatais							

RODOVIA SC 469

Trecho : Campo Erê / Serra Alta / Modelo / Pinhalzinho= 74,59 (6 Km) **9,38%**

SUPRE - EXTREMO OESTE

LEGENDA

- Vitimas Fatais em 2004 Classificação **40°** = **2 Mortos**
- Vitimas Fatais em 2005 Classificação **68°** = **1 Morto**
- Vitimas Fatais em 2006 Classificação **24°** = **6 Mortos**
- Vitimas Fatais em 2007 **Não Houve vítimas fatais**
- Vitimas Fatais em 2008 Classificação **19°** = **8 Mortos**
- Vitimas Fatais em 2009 Classificação **24°** = **5 Mortos**
- Vitimas Fatais em 2010 Classificação **13°** = **8 Mortos**



ANO 2004

Rodovia: SC469 - CAMPO ERÊ - SERRA ALTA - MODELO - PINHALZINHO - Extensão 74,59 Km								
Km	Clas	UPS	Mortos	Ac. c/M.	Feridos	Ac. c/F.	Ac.c/Vit.	Ac.s/Vit.
60,588	1º	13	1	1	2	0	1	0
133,116	2º	13	1	1	2	0	1	0

ANO 2005

Rodovia: SC469 - CAMPO ERÊ - SERRA ALTA - MODELO - PINHALZINHO - Extensão 74,59 km								
Km	Clasf	UPS	Mortos	Ac. c/M.	Feridos	Ac.c/Vit.	Ac.s/Vit.	
73,600	1º	13	1	1	1	1	0	

ANO 2006

Rodovia: SC469 - CAMPO ERÊ - SERRA ALTA - MODELO - PINHALZINHO - Extensão 74,59 km								
Km	Clasf	Clasf	Mortos	Ac. c/M.	Feridos	Ac. c/F.	Ac.s/Vit.	
124,725	1º	13	2	1	2	0	0	
75,150	2º	13	1	1	2	0	0	
55,650	3º	13	1	1	1	0	0	
56,502	4º	13	1	1	0	0	0	
125,762	5º	13	1	1	0	0	0	

ANO 2007

Rodovia:	SC469 - CAMPO ERÊ - SERRA ALTA - MODELO - PINHALZINHO - Extensão 74,59
Não Houve acidentes com vítimas fatais	

ANO 2008

Rodovia:	SC469 - CAMPO ERÊ - SERRA ALTA - MODELO - PINHALZINHO - Extensão 74,59 km						
Km	Trecho	UPS	Mortos	Ac. c/M.	Feridos	Ac. c/F.	Ac.s/Vit.
52,91	1º	13	3	1	2	0	0
0,8	2º	13	1	1	0	0	0
16,95	3º	13	1	1	0	0	0
23,2	4º	13	1	1	0	0	0
31,96	5º	13	1	1	1	0	0
134,05	6º	13	1	1	0	0	0

ANO 2009

Rodovia	SC469 - CAMPO ERÊ - SERRA ALTA - MODELO - PINHALZINHO - Extensão 74,59 Km						
Km	CLAS	UPS	Mortos	Acid.C/ Mortos	Feridos	Acid.C/ Feridos	Acid. S/ Vítimas
1,150	1º	13	1	1	1	0	0
9,600	2º	13	1	1	0	0	0
39,480	3º	13	2	1	1	0	0
42,865	4º	13	1	1	1	0	0

ANO 2010

Rodovia	SC469 - CAMPO ERÊ - SERRA ALTA - MODELO - PINHALZINHO Extensão 74,59 Km						
Km	CLAS	UPS	Mortos	Acid. C/ Mortos	Feridos	Acid. C/ Feridos	Acid. S/ Vítimas
24,600	1º	13	1	1	1	0	0
29,600	2º	13	1	1	0	0	0
44,445	3º	13	1	1	0	0	0
57,947	4º	13	2	1	1	0	0
58,800	5º	13	1	1	1	0	0
62,400	6º	13	1	1	0	0	0
72,720	7º	13	1	1	4	0	0

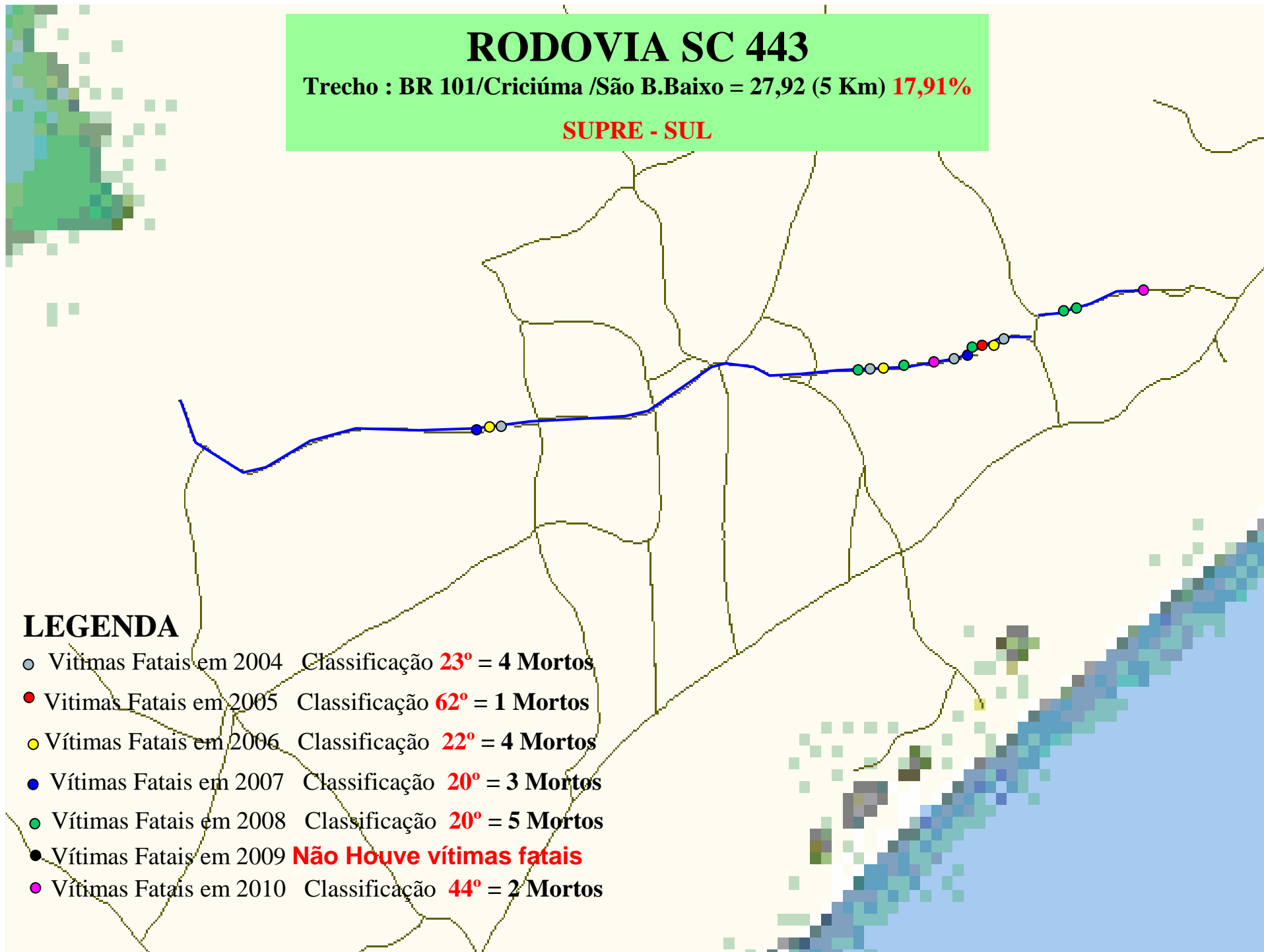
RODOVIA SC 443

Trecho : BR 101/Criciúma /São B.Baixo = 27,92 (5 Km) **17,91%**

SUPRE - SUL

LEGENDA

- Vitimas Fatais em 2004 Classificação **23° = 4 Mortos**
- Vitimas Fatais em 2005 Classificação **62° = 1 Mortos**
- Vitimas Fatais em 2006 Classificação **22° = 4 Mortos**
- Vitimas Fatais em 2007 Classificação **20° = 3 Mortos**
- Vitimas Fatais em 2008 Classificação **20° = 5 Mortos**
- Vitimas Fatais em 2009 **Não Houve vítimas fatais**
- Vitimas Fatais em 2010 Classificação **44° = 2 Mortos**



Ano 2004

Rodovia: SC443 - MORRO DA FUMAÇA - VILA MARIA - Extensão 19,624							
Km	Clas	UPS	Mortos	Ac. c/M.	Feridos	Ac. c/F.	Ac.s/Vit.
16,350	1º	13	1	1	1	0	0
20,720	2º	13	1	1	1	0	0
24,050	3º	13	1	1	1	0	0
45,630	4º	13	1	1	0	0	0
TOTAL DA RODOVIA		52	4	4	3	0	0

Ano 2005

Rodovia: SC443 - MORRO DA FUMAÇA - VILA MARIA - Extensão 19,624							
Km	Clas	UPS	Mortos	Ac. c/M.	Feridos	Ac. c/F.	Ac.s/Vit.
24,150	1º	13	1	1	0	0	0

Ano 2006

Rodovia: SC443 - MORRO DA FUMAÇA - VILA MARIA - Extensão 19,624							
Km	Clas	UPS	Mortos	Ac. c/M.	Feridos	Ac. c/F.	Ac.s/Vit.
2,700	1º	23	1	1	2	2	0
19,350	2º	18	1	1	1	1	0
23,280	3º	13	1	1	0	0	0
45,260	4º	13	1	1	0	0	0

Ano 2007

Rodovia: SC443 - MORRO DA FUMAÇA - VILA MARIA - Extensão 19,624							
Km	class	UPS	Mortos	Ac. c/M.	Feridos	Ac. c/F.	Ac.s/Vit.
2,700	1º	35	1	1	6	4	2
22,300	2º	13	1	1	0	0	0
44,380	3º	13	1	1	3	0	0

ANO 2008

Rodovia: SC443 - MORRO DA FUMAÇA - VILA MARIA - Extensão 19,624							
Km	Clas	UPS	Mortos	Ac. c/M.	Feridos	Ac. c/F.	Ac.s/Vit.
5,600	1º	18	1	1	2	1	0
20,650	2º	18	1	1	2	1	0
6,080	3º	13	1	1	2	0	0
15,450	4º	13	1	1	0	0	0
23,890	5º	13	1	1	0	0	0

Ano 2009

Rodovia:	SC443 - MORRO DA FUMAÇA - VILA MARIA - Extensão 19,624						
Km	class	UPS	Mortos	Ac. c/M.	Feridos	Ac. c/F.	Ac.s/Vit.
Não Houve Vítima Fatal							

ANO 2010

Rodovia	SC443 - MORRO DA FUMAÇA - VILA MARIA -- Extensão 19.624 Km						
Km	CLAS	UPS	Mortos	Acid. C/ Mortos	Feridos	Acid. C/ Feridos	Acid. S/ Vítimas
4,850	1º	13	1	1	0	0	0
20,020	2º	13	1	1	2	0	0

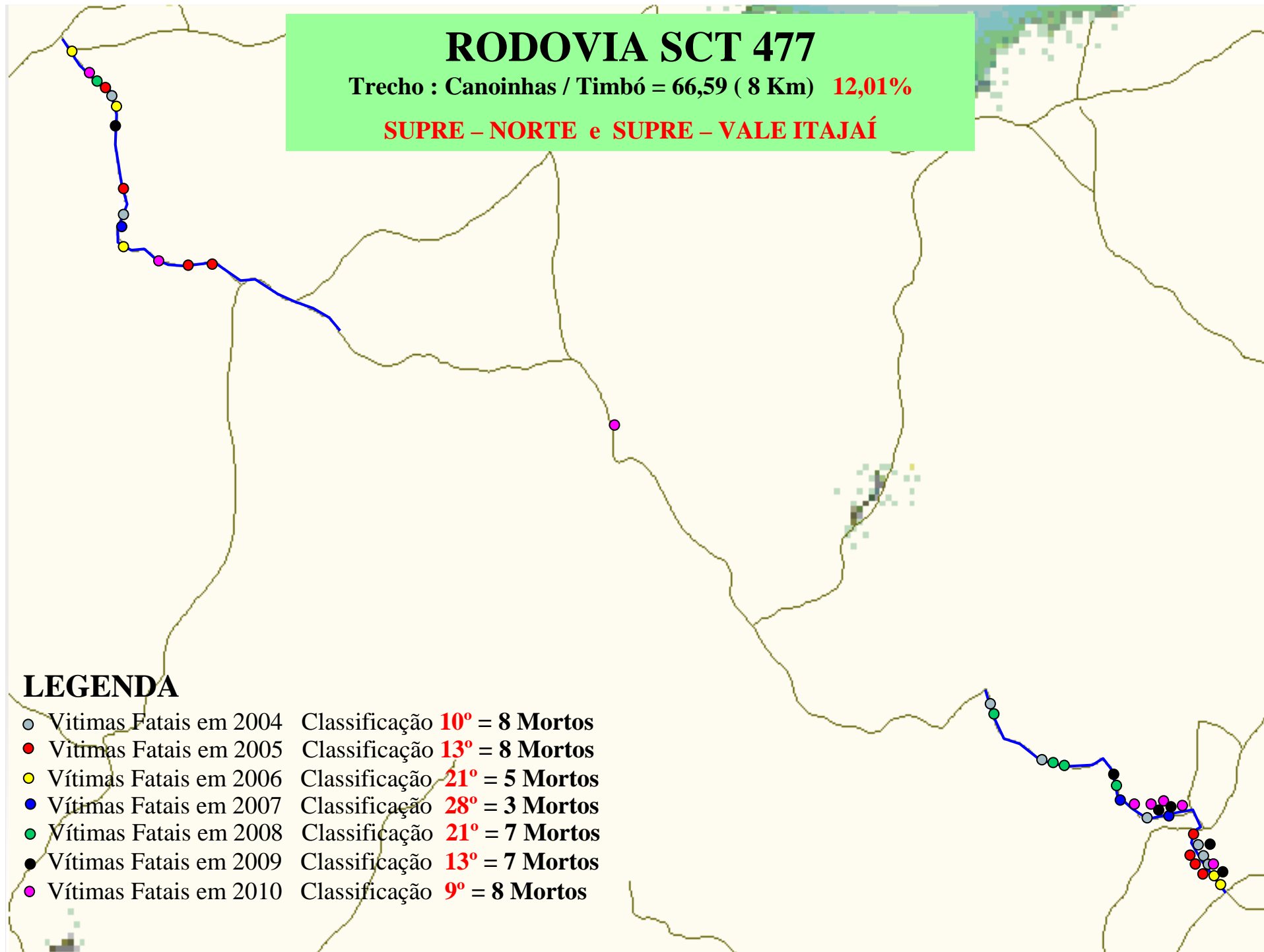
RODOVIA SCT 477

Trecho : Canoinhas / Timbó = 66,59 (8 Km) **12,01%**

SUPRE – NORTE e SUPRE – VALE ITAJAÍ

LEGENDA

○	Vítimas Fatais em 2004	Classificação 10° = 8 Mortos
●	Vítimas Fatais em 2005	Classificação 13° = 8 Mortos
●	Vítimas Fatais em 2006	Classificação 21° = 5 Mortos
●	Vítimas Fatais em 2007	Classificação 28° = 3 Mortos
●	Vítimas Fatais em 2008	Classificação 21° = 7 Mortos
●	Vítimas Fatais em 2009	Classificação 13° = 7 Mortos
●	Vítimas Fatais em 2010	Classificação 9° = 8 Mortos



Ano 2004

Rodovia: SCT477 - CANOINHAS - BR470 - TIMBÓ Extensão 66,592							
Km	Clas	UPS	Mortos	Ac. c/M.	Feridos	Ac. c/F.	Ac.s/Vit.
185,300	1º	34	1	1	5	4	1
161,300	2º	18	1	1	2	1	0
3,890	3º	13	1	1	2	0	0
173,080	4º	13	1	1	1	0	0
186,100	5º	13	1	1	1	0	0
15,300	6º	13	1	1	0	0	0
151,800	7º	13	1	1	0	0	0
184,600	8º	13	1	1	0	0	0

Ano 2005

Rodovia: SCT477 - CANOINHAS - BR470 - TIMBÓ Extensão 66,592							
Km	Clas	UPS	Mortos	Ac. c/M.	Feridos	Ac. c/F.	Ac.s/Vit.
184,900	1º	18	1	1	2	1	0
184,200	2º	18	1	1	1	1	0
24,700	3º	13	1	1	2	0	0
6,620	4º	13	1	1	0	0	0
14,320	5º	13	1	1	0	0	0
26,800	6º	13	1	1	0	0	0
184,650	7º	13	1	1	0	0	0
186,900	8º	13	1	1	0	0	0

Ano 2006

Rodovia: SCT477 - CANOINHAS - BR470 - TIMBÓ Extensão 66,592

Km	Clas	UPS	Mortos	Ac. c/M.	Feridos	Ac. c/F.	Ac.s/Vit.
183,900	1º	18	1	1	3	1	0
34,200	2º	13	1	1	4	0	0
20,700	3º	13	1	1	1	0	0
12,400	4º	13	1	1	0	0	0
182,155	5º	13	1	1	0	0	0

Ano 2007

Rodovia: SCT477 - CANOINHAS - BR470 - TIMBÓ Extensão 66,592

Km	class	UPS	Mortos	Ac. c/M.	Feridos	Ac. c/F.	Ac.s/Vit.
3,740	1º	13	1	1	0	0	0
170,800	2º	13	1	1	3	0	0
176,200	3º	13	1	1	0	0	0

ANO 2008

Rodovia: SCT477 - CANOINHAS - BR470 - TIMBÓ Extensão 66,592

Km	Clas	UPS	Mortos	Ac. c/M.	Feridos	Ac. c/F.	Ac.s/Vit.
152,100	1º	18	1	1	2	1	0
15,800	2º	13	1	1	0	0	0
153,700	3º	13	1	1	0	0	0
161,900	4º	13	1	1	0	0	0
177,100	5º	13	3	1	3	0	0

ANO 2009

Rodovia SCT477 - CANOINHAS - BR470 - TIMBÓ Extensão 66.592							
Km	CLAS	UPS	Mortos	Acid.C/ Mortos	Feridos	Acid.C/ Feridos	Acid. S/ Vítimas
15,200	1º	13	1	1	0	0	0
15,300	2º	13	1	1	2	0	0
169,300	3º	13	1	1	1	0	0
176,200	4º	13	1	1	0	0	0
177,050	5º	13	1	1	0	0	0
182,100	6º	13	1	1	3	0	0
186,700	7º	13	1	1	0	0	0

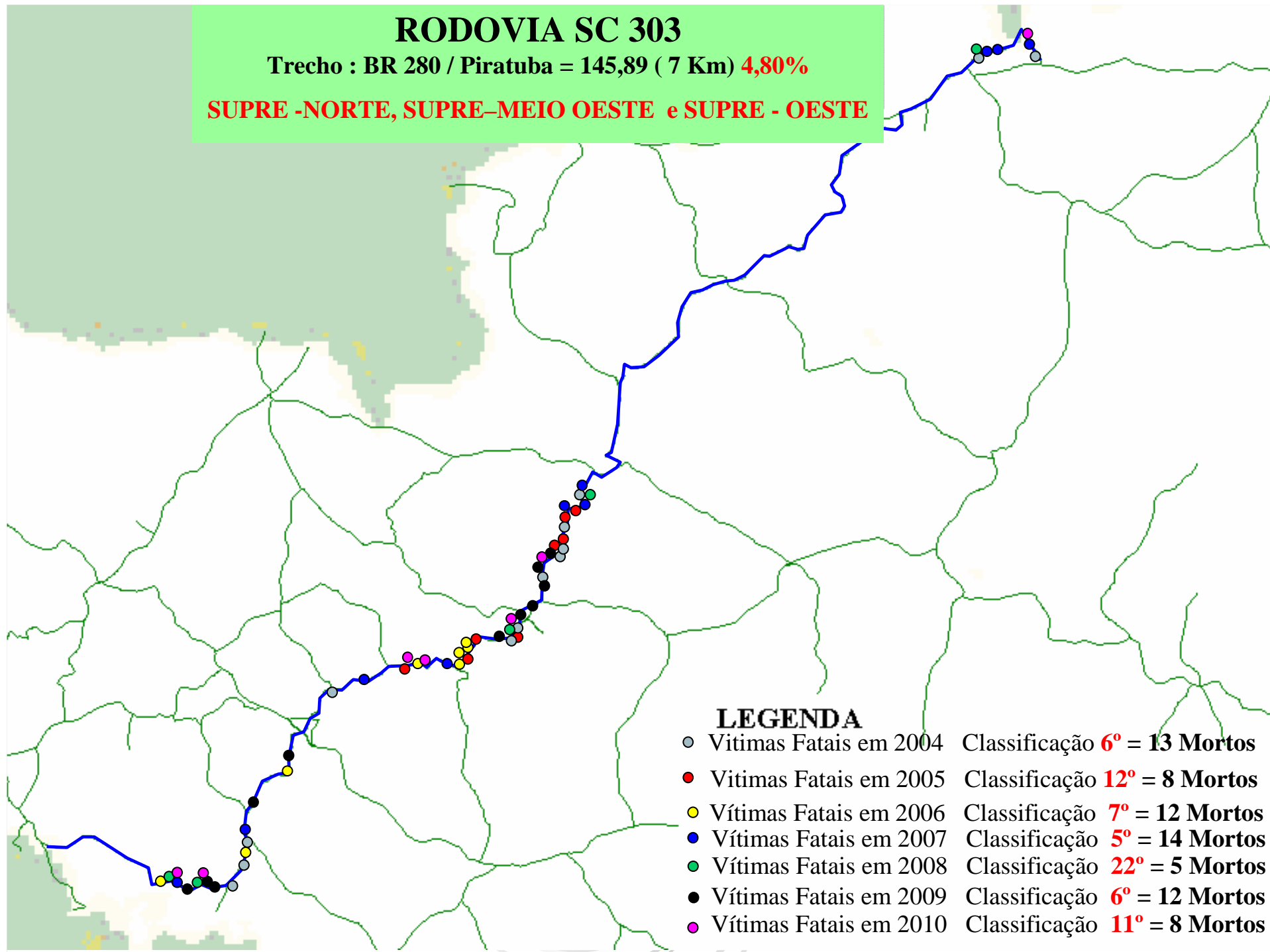
ANO 2010

Rodovia SCT477 - CANOINHAS - BR470 - TIMBÓ - Extensão 66.592 Km							
Km	CLAS	UPS	Mortos	Acid. C/ Mortos	Feridos	Acid. C/ Feridos	Acid. S/ Vítimas
172,000	1º	18	1	1	3	1	0
185,900	2º	15	1	1	1	0	2
6,000	3º	13	1	1	0	0	0
26,200	4º	13	1	1	1	0	0
81,300	5º	13	1	1	0	0	0
174,400	6º	13	1	1	0	0	0
176,400	7º	13	1	1	1	0	0
177,680	8º	13	1	1	1	0	0

RODOVIA SC 303

Trecho : BR 280 / Piratuba = 145,89 (7 Km) **4,80%**

SUPRE -NORTE, SUPRE-MEIO OESTE e SUPRE - OESTE



Ano 2004

Rodovia: SC303 - ENTR. BR280 - PIRATUBA - Extensão 145,843							
Km	Clas	UPS	Mortos	Ac. c/M.	Feridos	Ac. c/F.	Ac.s/Vit.
302,400	1º	18	1	1	2	1	0
306,700	2º	14	1	1	0	0	1
160,100	3º	13	1	1	3	0	0
200,450	4º	13	1	1	3	0	0
180,150	5º	13	1	1	1	0	0
3,850	6º	13	1	1	0	0	0
9,600	7º	13	1	1	0	0	0
148,150	8º	13	1	1	0	0	0
173,780	9º	13	1	1	0	0	0
179,400	10º	13	1	1	0	0	0
203,500	11º	13	1	1	0	0	0
228,900	12º	13	1	1	0	0	0
277,300	13º	13	1	1	0	0	0

Ano 2005

Rodovia: SC303 - ENTR. BR280 - PIRATUBA - Extensão 145,843							
Km	Clas	UPS	Mortos	Ac. c/M.	Feridos	Ac. c/F.	Ac.s/Vit.
147,100	1º	19	1	1	2	1	1
189,400	2º	18	1	1	2	1	0
193,400	3º	14	1	1	1	0	1
154,150	4º	13	1	1	3	0	0
156,860	5º	13	1	1	2	0	0
151,010	6º	13	1	1	0	0	0
203,500	7º	13	1	1	0	0	0
213,020	8º	13	1	1	0	0	0

Ano 2006

Rodovia: SC303 - ENTR. BR280 - PIRATUBA - Extensão 145,843

Km	Clas	UPS	Mortos	Ac. c/M.	Feridos	Ac. c/F.	Ac.s/Vit.
288,300	1º	18	1	1	2	1	0
309,100	2º	13	1	1	6	0	0
192,500	3º	13	1	1	3	0	0
288,050	4º	13	1	1	3	0	0
220,600	5º	13	1	1	2	0	0
13,900	6º	13	1	1	1	0	0
190,800	7º	13	1	1	1	0	0
4,200	8º	13	1	1	0	0	0
11,800	9º	13	1	1	0	0	0
186,550	10º	13	1	1	0	0	0
188,300	11º	13	1	1	0	0	0
276,100	12º	13	1	1	0	0	0

Ano 2007

Rodovia: SC303 - ENTR. BR280 - PIRATUBA - Extensão 145,843

Km	class	UPS	Mortos	Ac. c/M.	Feridos	Ac. c/F.	Ac.s/Vit.
153,900	1º	23	2	1	6	2	0
289,300	2º	14	2	1	2	0	1
0,500	3º	13	1	1	0	0	0
10,200	4º	13	1	1	2	0	0
13,250	5º	13	1	1	0	0	0
157,100	6º	13	2	1	5	0	0
161,050	7º	13	2	1	3	0	0
224,900	8º	13	1	1	0	0	0
236,300	9º	13	1	1	1	0	0
277,150	10º	13	1	1	2	0	0

ANO 2008

Rodovia: SC303 - ENTR. BR280 - PIRATUBA - Extensão 145,843 Km							
Km	Trecho	UPS	Mortos	Ac. c/M.	Feridos	Ac. c/F.	Ac.s/Vit.
8,400	1º	13	1	1	0	0	0
163,400	2º	13	1	1	0	0	0
202,900	3º	13	1	1	0	0	0
288,215	4º	13	1	1	3	0	0
295,300	5º	13	1	1	0	0	0

ANO 2009

Rodovia SC303 - ENTR. BR280 - PIRATUBA Extensão 145.843 Km							
Km	CLAS	UPS	Mortos	Acid.C/ Mortos	Feridos	Acid.C/ Feridos	Acid. S/ Vítimas
302,000	1º	18	1	1	3	1	0
185,500	2º	15	1	1	0	0	2
174,800	3º	14	2	1	0	0	1
168,450	4º	13	1	1	0	0	0
177,400	5º	13	1	1	3	0	0
184,400	6º	13	1	1	1	0	0
189,400	7º	13	1	1	0	0	0
260,040	8º	13	1	1	0	0	0
272,500	9º	13	1	1	0	0	0
299,022	10º	13	1	1	2	0	0
300,000	11º	13	1	1	0	0	0

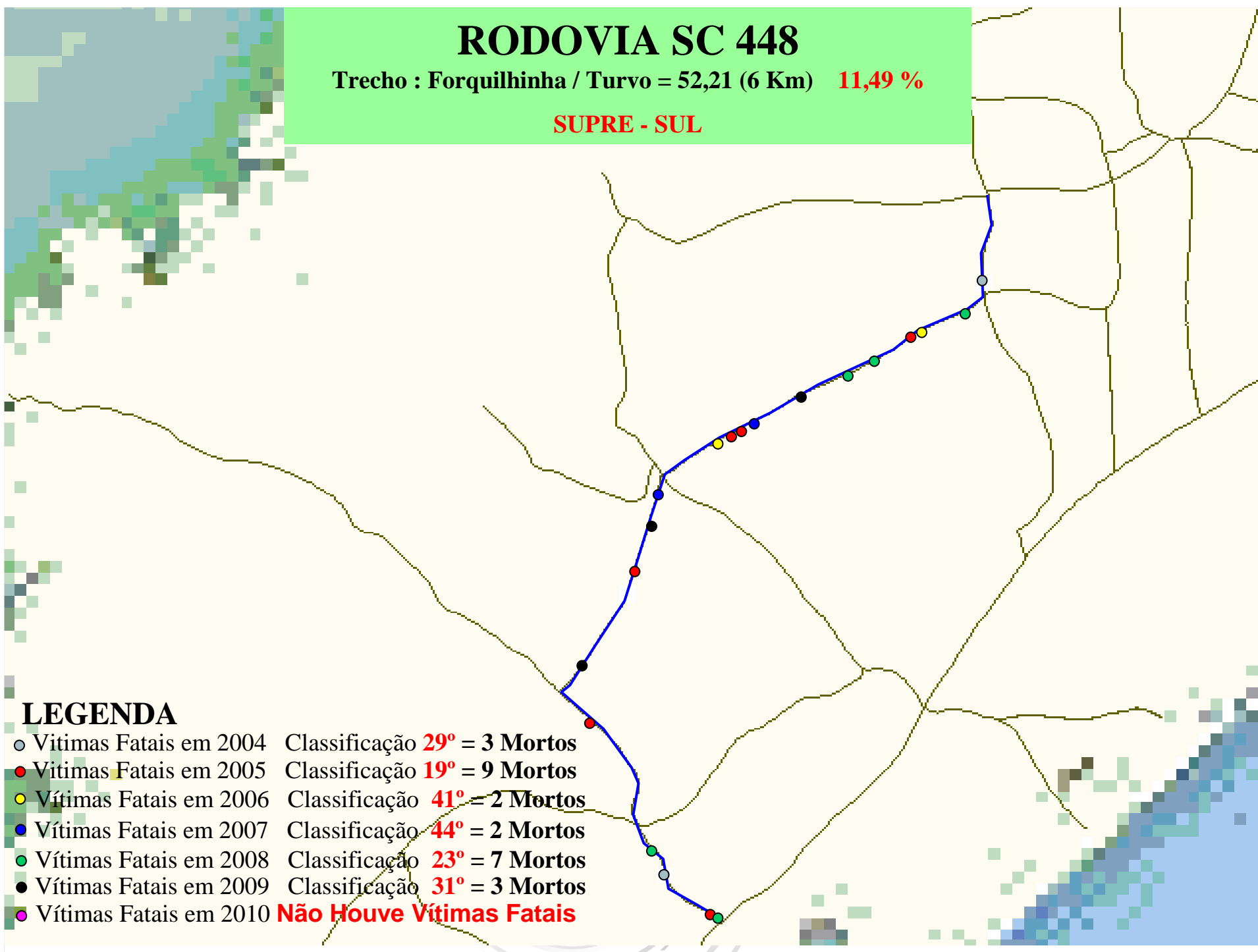
ANO 2010

Rodovia SC303 - ENTR. BR280 - PIRATUBA - Extensão 145.843 Km							
Km	CLAS	UPS	Mortos	Acid. C/ Mortos	Feridos	Acid. C/ Feridos	Acid. S/ Vítimas
175,000	1º	14	1	1	0	0	1
2,100	2º	13	1	1	10	0	0
211,000	3º	13	1	1	1	0	0
221,600	4º	13	1	1	0	0	0
222,300	5º	13	1	1	0	0	0
299,100	6º	13	1	1	1	0	0
306,200	7º	13	2	1	0	0	0

RODOVIA SC 448

Trecho : Forquilha / Turvo = 52,21 (6 Km) **11,49 %**

SUPRE - SUL



LEGENDA

- | | |
|--------------------------|-------------------------------------|
| ○ Vítimas Fatais em 2004 | Classificação 29° = 3 Mortos |
| ● Vítimas Fatais em 2005 | Classificação 19° = 9 Mortos |
| ● Vítimas Fatais em 2006 | Classificação 41° = 2 Mortos |
| ● Vítimas Fatais em 2007 | Classificação 44° = 2 Mortos |
| ● Vítimas Fatais em 2008 | Classificação 23° = 7 Mortos |
| ● Vítimas Fatais em 2009 | Classificação 31° = 3 Mortos |
| ● Vítimas Fatais em 2010 | Não Houve Vítimas Fatais |

Ano 2004

Rodovia: SC448 - FORQUILHINHA - MELEIRO - TURVO - BR101 - Extensão 52,213							
Km	Clas	UPS	Mortos	Ac. c/M.	Feridos	Ac. c/F.	Ac.s/Vit.
51,100	1º	13	1	1	1	0	0
5,650	2º	13	1	1	0	0	0
33,200	3º	13	1	1	0	0	0

Ano 2005

Rodovia: SC448 - FORQUILHINHA - MELEIRO - TURVO - BR101 - Extensão 52,213							
Km	Clas	UPS	Mortos	Ac. c/M.	Feridos	Ac. c/F.	Ac.s/Vit.
48,000	1º	13	4	1	6	0	0
22,500	2º	13	1	1	4	0	0
12,920	3º	13	1	1	1	0	0
45,650	4º	13	1	1	1	0	0
14,200	5º	13	1	1	0	0	0
33,700	6º	13	1	1	0	0	0

Ano 2006

Rodovia: SC448 - FORQUILHINHA - MELEIRO - TURVO - BR101 - Extensão 52,213							
Km	Clas	UPS	Mortos	Ac. c/M.	Feridos	Ac. c/F.	Ac.s/Vit.
25,000	1º	13	1	1	5	0	0
11,500	2º	13	1	1	0	0	0

Ano 2007

Rodovia: SC448 - FORQUILHINHA - MELEIRO - TURVO - BR101 - Extensão 52,213							
Km	class	UPS	Mortos	Ac. c/M.	Feridos	Ac. c/F.	Ac.s/Vit.
16,800	1º	13	1	1	0	0	0
37,350	2º	13	1	1	0	0	0

ANO 2008

Rodovia: SC448 - FORQUILHINHA - MELEIRO - TURVO - BR101 - Extensão 52,213							
Km	Clas	UPS	Mortos	Ac. c/M.	Feridos	Ac. c/F.	Ac.s/Vit.
18,500	1º	13	1	1	0	0	0
21,050	2º	13	1	1	0	0	0
25,950	3º	13	1	1	0	0	0
47,900	4º	13	3	1	1	0	0
52,040	5º	13	1	1	0	0	0

ANO 2009

Rodovia	SC448 - FORQUILHINHA - MELEIRO - TURVO - BR101 - Extensão 52.213 Km						
Km	CLAS	UPS	Mortos	Acid.C/ Mortos	Feridos	Acid.C/ Feridos	Acid. S/ Vítimas
21,140	1º	13	1	1	0	0	0
30,500	2º	13	1	1	0	0	0
37,200	3º	13	1	1	0	0	0

ANO 2010

Rodovia	SC448 - FORQUILHINHA - MELEIRO - TURVO - BR101 - Extensão 52.213 Km						
Km	CLAS	UPS	Mortos	Acid.C/ Mortos	Feridos	Acid.C/ Feridos	Acid. S/ Vítimas
Não houve vítimas fatais							

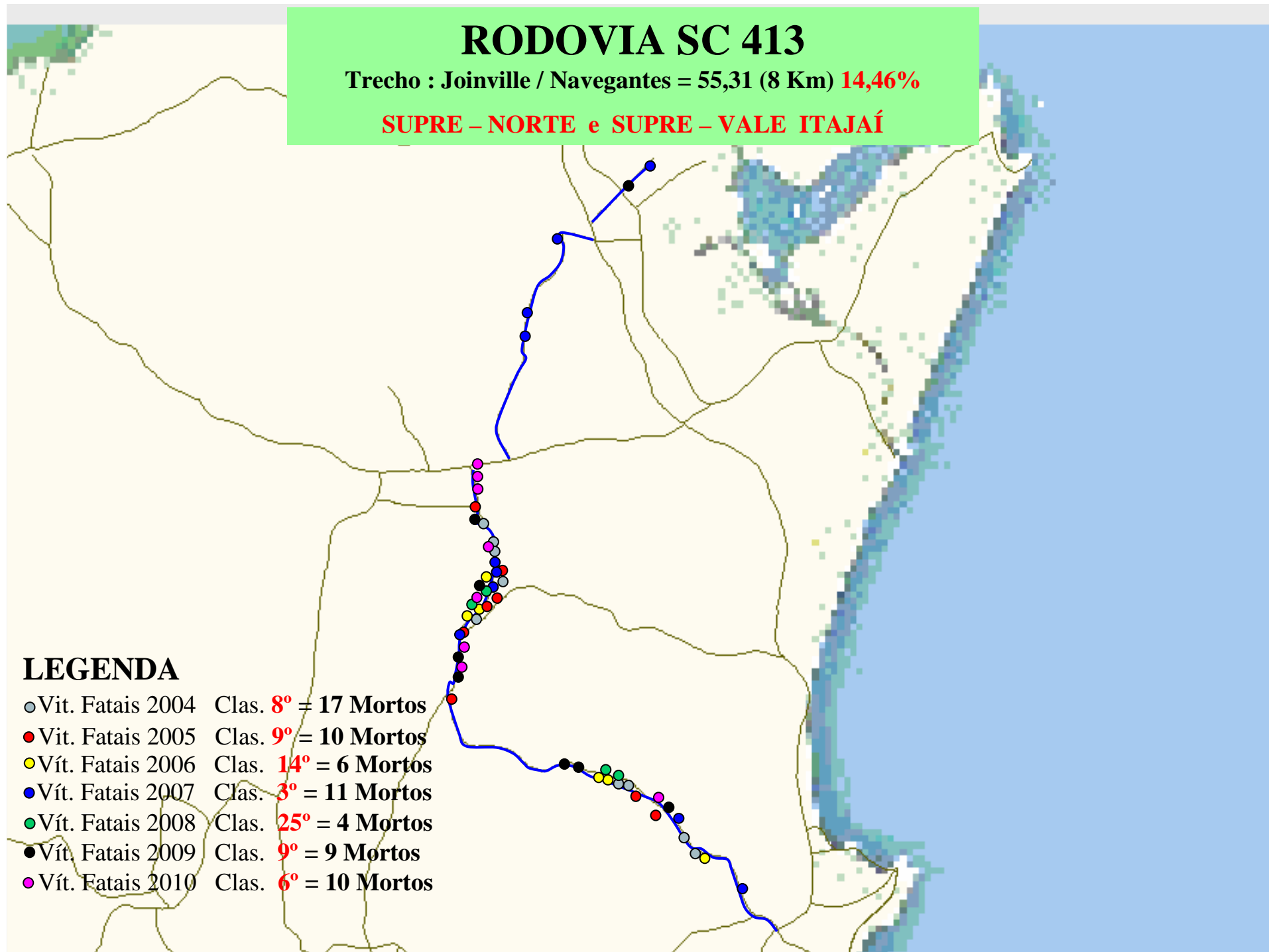
RODOVIA SC 413

Trecho : Joinville / Navegantes = 55,31 (8 Km) **14,46%**

SUPRE - NORTE e SUPRE - VALE ITAJAÍ

LEGENDA

○ Vit. Fatais 2004	Clas. 8° = 17 Mortos
● Vit. Fatais 2005	Clas. 9° = 10 Mortos
● Vit. Fatais 2006	Clas. 14° = 6 Mortos
● Vit. Fatais 2007	Clas. 3° = 11 Mortos
● Vit. Fatais 2008	Clas. 25° = 4 Mortos
● Vit. Fatais 2009	Clas. 9° = 9 Mortos
● Vit. Fatais 2010	Clas. 6° = 10 Mortos



Ano 2004

Rodovia: SC413 - JOINVILLE - BR101 - Extensão 55,305							
Km	Clas	UPS	Mortos	Ac. c/M.	Feridos	Ac. c/F.	Ac.s/Vit.
93,400	1º	23	1	1	7	2	0
47,300	2º	16	1	1	0	0	3
50,100	3º	14	1	1	0	0	1
52,400	4º	13	1	1	4	0	0
53,400	5º	13	1	1	2	0	0
56,550	7º	13	1	1	0	0	0
62,800	6º	13	6	1	1	0	0
95,300	8º	13	1	1	0	0	0
101,450	9º	13	3	1	0	0	0
101,700	10º	13	1	1	0	0	0

Ano 2005

Rodovia: SC413 - JOINVILLE - BR101 - Extensão 55,305							
Km	Clas	UPS	Mortos	Ac. c/M.	Feridos	Ac. c/F.	Ac.s/Vit.
59,500	1º	19	1	1	3	1	1
45,500	2º	18	1	1	4	1	0
50,150	3º	18	1	1	3	1	0
63,200	4º	14	2	1	0	0	1
53,500	5º	14	2	1	0	0	1
97,600	6º	14	1	1	2	0	1
100,650	7º	13	1	1	1	0	0
48,600	8º	14	1	1	0	0	1

Ano 2006

Rodovia: SC413 - JOINVILLE - BR101 - Extensão 55,305							
Km	Clas	UPS	Mortos	Ac. c/M.	Feridos	Ac. c/F.	Ac.s/Vit.
45,000	1º	20	1	1	1	1	2
50,100	2º	18	1	1	3	1	0
104,100	3º	15	2	1	2	0	2
46,300	4º	13	1	1	2	0	0
93,600	5º	13	1	1	0	0	0
103,800	6º	13	1	1	0	0	0

Ano 2007

Rodovia: SC413 - JOINVILLE - BR101 - Extensão 55,305							
Km	class	UPS	Mortos	Ac. c/M.	Feridos	Ac. c/F.	Ac.s/Vit.
53,200	1º	23	1	1	5	2	0
45,100	2º	19	2	1	2	1	1
5,300	3º	13	1	1	0	0	0
24,000	4º	13	1	1	0	0	0
26,560	5º	13	1	1	1	0	0
36,840	6º	13	1	1	1	0	0
51,100	7º	13	1	1	2	0	0
52,950	8º	13	1	1	3	0	0
86,300	9º	13	1	1	1	0	0
96,050	10º	13	1	1	1	0	0

ANO 2008

Rodovia: SC413 - JOINVILLE - BR101 - Extensão 55,305 Km							
Km	Clas	UPS	Mortos	Ac. c/M.	Feridos	Ac. c/F.	Ac.s/Vit.
49,800	1º	23	1	1	3	2	0
47,450	2º	13	1	1	0	0	0
104,700	3º	13	1	1	2	0	0
105,900	4º	13	1	1	0	0	0

ANO 2009

Rodovia	SC413 - JOINVILLE - BR101 Extensão 55.305 Km						
Km	CLAS	UPS	Mortos	Acid.C/	Feridos	Acid.C/	Acid. S/
2,550	1º	13	1	1	0	0	0
48,850	2º	13	1	1	0	0	0
56,300	3º	13	1	1	0	0	0
65,450	4º	13	1	1	0	0	0
65,800	5º	13	1	1	0	0	0
66,300	6º	13	1	1	0	0	0
85,500	7º	13	1	1	0	0	0
87,900	8º	13	1	1	0	0	0
99,700	9º	13	1	1	1	0	0

ANO 2010

Rodovia SC413 - JOINVILLE - BR101							
Km	CLAS	UPS	Mortos	Acid. C/ Mortos	Feridos	Acid. C/ Feridos	Acid. S/ Vítimas
47,300	1º	28	1	1	5	3	0
45,700	2º	20	1	1	2	1	2
56,000	3º	18	2	1	2	1	0
87,400	4º	18	1	1	1	1	0
46,200	5º	14	1	1	1	0	1
49,650	6º	13	1	1	4	0	0
65,400	7º	13	1	1	0	0	0
65,410	8º	13	1	1	0	0	0
66,100	9º	13	1	1	0	0	0

Ano 2004

Rodovia: SC446 - ORLEANS - MARACAJÁ - Extensão 48,987							
Km	Clas	UPS	Mortos	Ac. c/M.	Feridos	Ac. c/F.	Ac.s/Vit.
26,050	1º	13	1	1	2	0	0
50,450	2º	13	1	1	0	0	0

Ano 2005

Rodovia: SC446 - ORLEANS - MARACAJÁ - Extensão 48,987							
Km	Clas	UPS	Mortos	Ac. c/M.	Feridos	Ac. c/F.	Ac.s/Vit.
51,050	1º	18	3	1	5	1	0
18,950	2º	18	1	1	1	1	0
5,100	3º	13	2	1	1	0	0
13,400	4º	13	1	1	1	0	0
5,130	5º	13	1	1	0	0	0
5,700	6º	13	1	1	0	0	0
31,850	7º	13	1	1	0	0	0

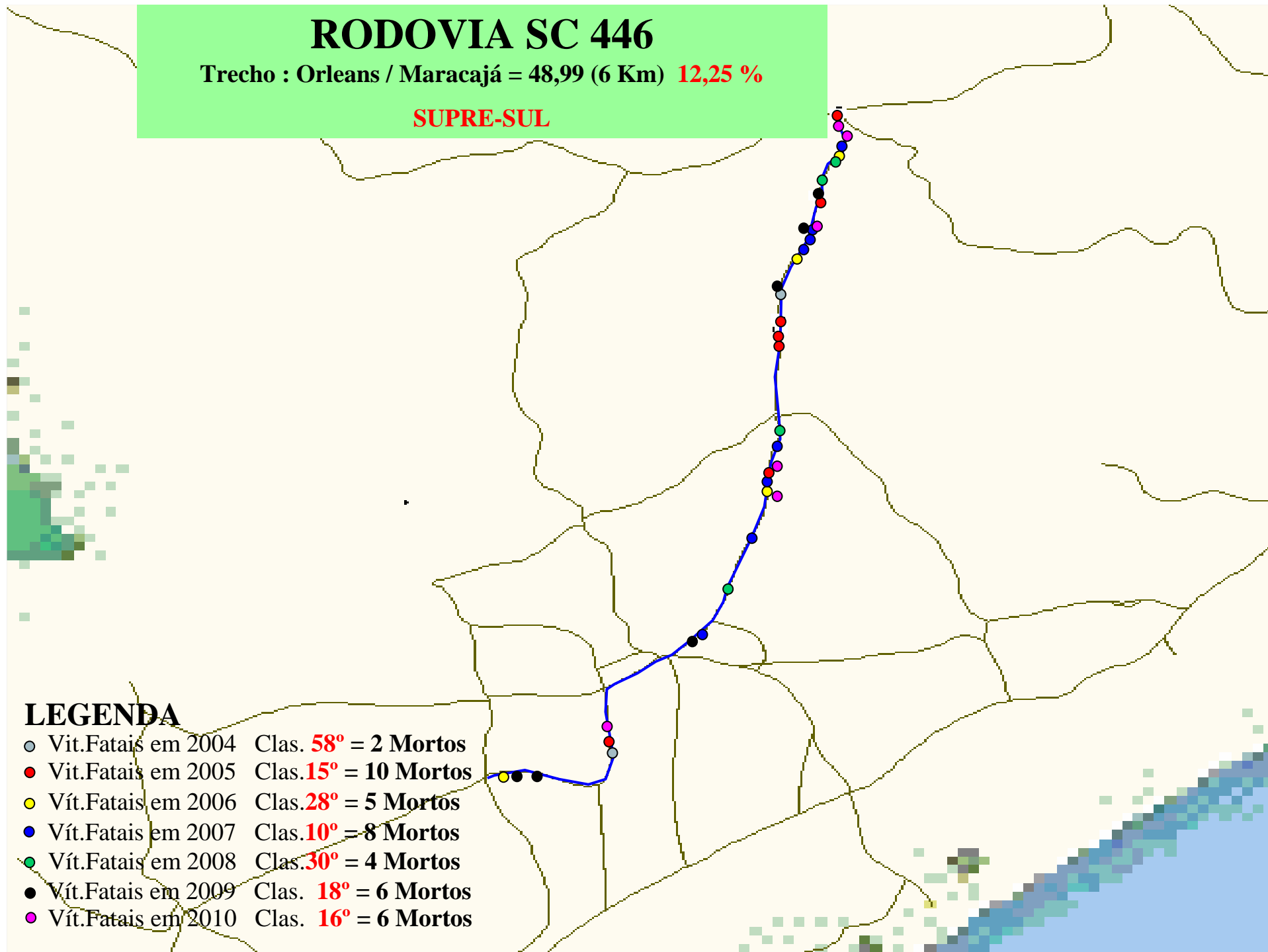
RODOVIA SC 446

Trecho : Orleans / Maracajá = 48,99 (6 Km) 12,25 %

SUPRE-SUL

LEGENDA

- | | |
|----------------------|------------------------------|
| ○ Vit.Fatais em 2004 | Clas. 58° = 2 Mortos |
| ● Vit.Fatais em 2005 | Clas. 15° = 10 Mortos |
| ● Vit.Fatais em 2006 | Clas. 28° = 5 Mortos |
| ● Vit.Fatais em 2007 | Clas. 10° = 8 Mortos |
| ● Vit.Fatais em 2008 | Clas. 30° = 4 Mortos |
| ● Vit.Fatais em 2009 | Clas. 18° = 6 Mortos |
| ● Vit.Fatais em 2010 | Clas. 16° = 6 Mortos |



Ano 2006

Rodovia: SC446 - ORLEANS - MARACAJÁ - Extensão 48,987							
Km	Clas	UPS	Mortos	Ac. c/M.	Feridos	Ac. c/F.	Ac.s/Vit.
30,500	1º	13	2	1	0	0	0
9,350	2º	13	1	1	0	0	0
14,970	3º	13	1	1	0	0	0
43,270	4º	13	1	1	0	0	0

Ano 2007

Rodovia: SC446 - ORLEANS - MARACAJÁ - Extensão 48,987							
Km	class	UPS	Mortos	Ac. c/M.	Feridos	Ac. c/F.	Ac.s/Vit.
11,9	1º	18	1	1	2	1	0
19,5	2º	18	1	1	1	1	0
9,65	3º	14	1	1	0	0	1
15,4	4º	14	1	1	1	0	1
32,33	5º	14	1	1	0	0	1
34,08	6º	14	1	1	0	0	1
10,95	7º	13	1	1	1	0	0
26,66	8º	13	1	1	0	0	0

ANO 2008

Rodovia: SC446 - ORLEANS - MARACAJÁ - Extensão 48,987							
Km	Clas	UPS	Mortos	Ac. c/M.	Feridos	Ac. c/F.	Ac.s/Vit.
14,890	1º	13	1	1	1	0	0
16,330	2º	13	1	1	3	0	0
23,090	3º	13	1	1	0	0	0
34,800	4º	13	1	1	1	0	0

ANO 2009

Rodovia SC446 - ORLEANS - MARACAJÁ Km 48.987							
Km	CLAS	UPS	Mortos	Acid.C/ Mortos	Feridos	Acid.C/ Feridos	Acid. S/ Vítimas
21,330	1º	13	1	1	0	0	0
24,160	2º	13	1	1	0	0	0
26,680	3º	13	1	1	0	0	0
35,900	4º	13	1	1	0	0	0
52,830	5º	13	1	1	0	0	0
53,200	6º	13	1	1	0	0	0

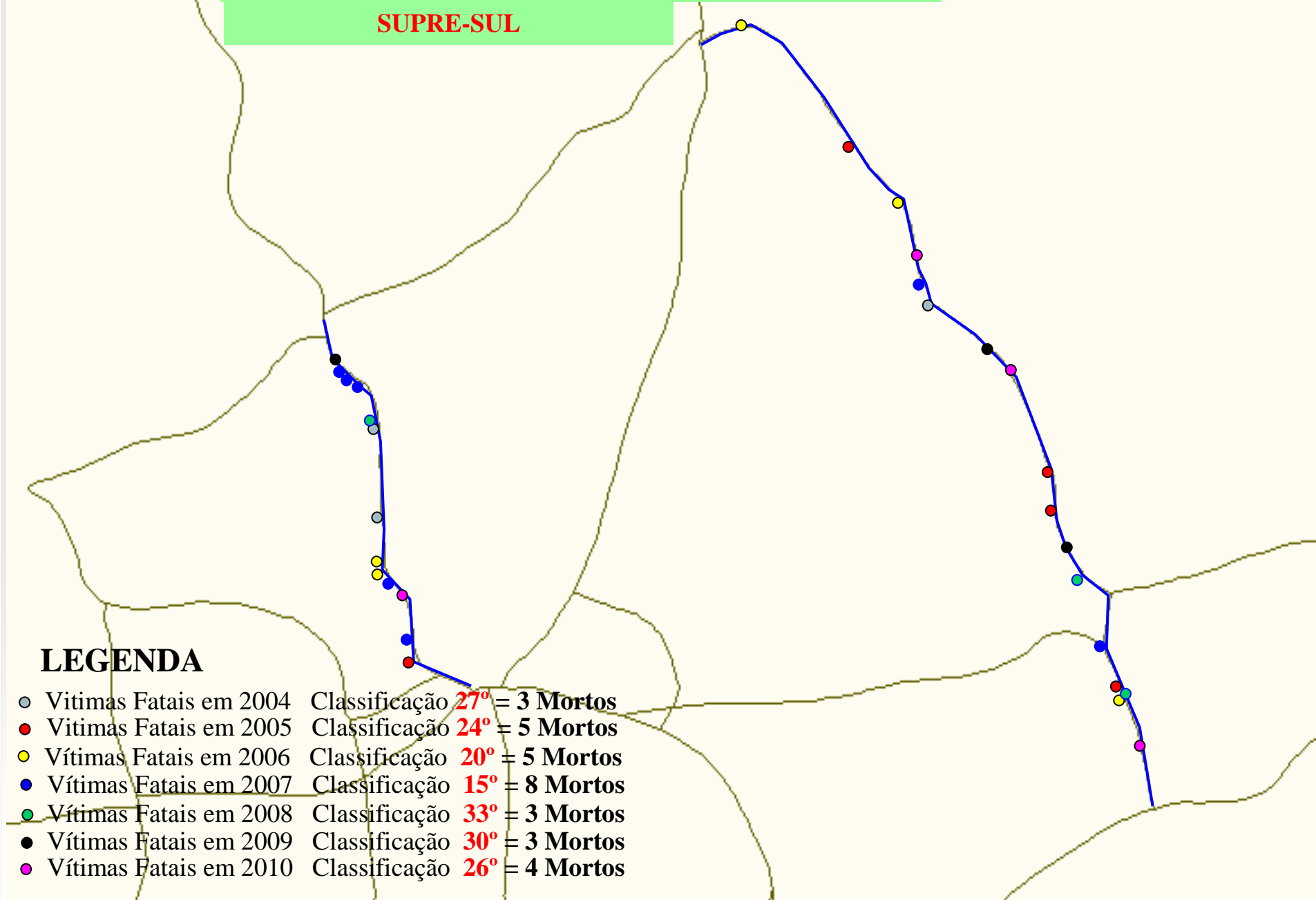
ANO 2010

Rodovia	SC446 - ORLEANS - MARACAJÁ Extensão 48.987 Km						
Km	CLAS	UPS	Mortos	Acid. C/ Mortos	Feridos	Acid. C/ Feridos	Acid. S/ Vítimas
0,850	1º	18	1	1	2	1	0
1,000	2º	13	1	1	0	0	0
6,500	3º	13	1	1	1	0	0
23,000	4º	13	1	1	0	0	0
24,520	5º	13	1	1	0	0	0
45,350	6º	13	1	1	0	0	0

RODOVIA SC 445

Trecho : BR 101/Sangão/Criciúma = 35,79 (6 Km) **16,79%**

SUPRE-SUL



Ano 2004

Rodovia: SC445 - ENTR. BR101-MOR DA FUM-SC446-SIDERÓPOLIS-CRICIÚMA - Extensão 35,792							
Km	Clas	UPS	Mortos	Ac. c/M.	Feridos	Ac. c/F.	Ac.s/Vit.
46,800	1º	14	1	1	0	0	1
15,590	2º	13	1	1	2	0	0
49,500	3º	13	1	1	2	0	0

Ano 2005

Rodovia: SC445 - ENTR. BR101-MOR DA FUM-SC446-SIDERÓPOLIS-CRICIÚMA - Extensão 35,792							
Km	Clas	UPS	Mortos	Ac. c/M.	Feridos	Ac. c/F.	Ac.s/Vit.
2,200	1º	13	1	1	1	0	0
20,780	2º	13	1	1	0	0	0
22,160	3º	13	1	1	0	0	0
11,750	4º	13	1	1	0	0	0
43,350	5º	13	1	1	0	0	0

Ano 2006

Rodovia: SC445 - ENTR. BR101-MOR DA FUM-SC446-SIDERÓPOLIS-CRICIÚMA - Extensão 35,792							
Km	Clas	UPS	Mortos	Ac. c/M.	Feridos	Ac. c/F.	Ac.s/Vit.
46,250	1º	18	1	1	1	1	0
7,480	2º	13	1	1	2	0	0
12,570	3º	13	1	1	1	0	0
1,860	4º	13	1	1	0	0	0
46,400	5º	13	1	1	0	0	0

Ano 2007

Rodovia: SC445 - ENTR. BR101-MOR DA FUM-SC446-SIDERÓPOLIS-CRICIÚMA - Extensão 35,792							
Km	class	UPS	Mortos	Ac. c/M.	Feridos	Ac. c/F.	Ac.s/Vit.
1,200	1º	14	1	1	2	0	1
15,820	2º	13	1	1	0	0	0
44,013	3º	13	1	1	0	0	0
45,490	4º	13	1	1	3	0	0
51,247	5º	13	2	1	1	0	0
51,750	6º	13	1	1	1	0	0
52,210	7º	13	1	1	0	0	0

ANO 2008

Rodovia: SC445 - ENTR. BR101-MOR DA FUM-SC446-SIDERÓPOLIS-CRICIÚMA - Extensão 35,792							
Km	Trecho	UPS	Mortos	Ac. c/M.	Feridos	Ac. c/F.	Ac.s/Vit.
23,800	1º	18	1	1	2	1	0
48,500	2º	18	1	1	2	1	0
2,500	3º	13	1	1	1	0	0

ANO 2009

Rodovia SC445 - ENTR. BR101-MOR DA FUM-SC446-SIDERÓPOLIS-CRICIÚMA - Ext. 35.792							
Km	CLAS	UPS	Mortos	Acid.C/ Mortos	Feridos	Acid.C/ Feridos	Acid. S/ Vítimas
7,280	1º	13	1	1	0	0	0
12,950	2º	13	1	1	2	0	0
43,400	3º	13	1	1	0	0	0

ANO 2010

Rodovia SC445 - ENTR. BR101-MOR DA FUM-SC446-SIDERÓPOLIS-CRICIÚMA - Ext. 35.792 Km							
Km	CLAS	UPS	Mortos	Acid. C/ Mortos	Feridos	Acid. C/ Feridos	Acid. S/ Vítimas
0,950	1º	13	1	1	3	0	0
11,680	2º	13	1	1	0	0	0
14,900	3º	13	1	1	2	0	0
50,930	4º	13	1	1	1	0	0

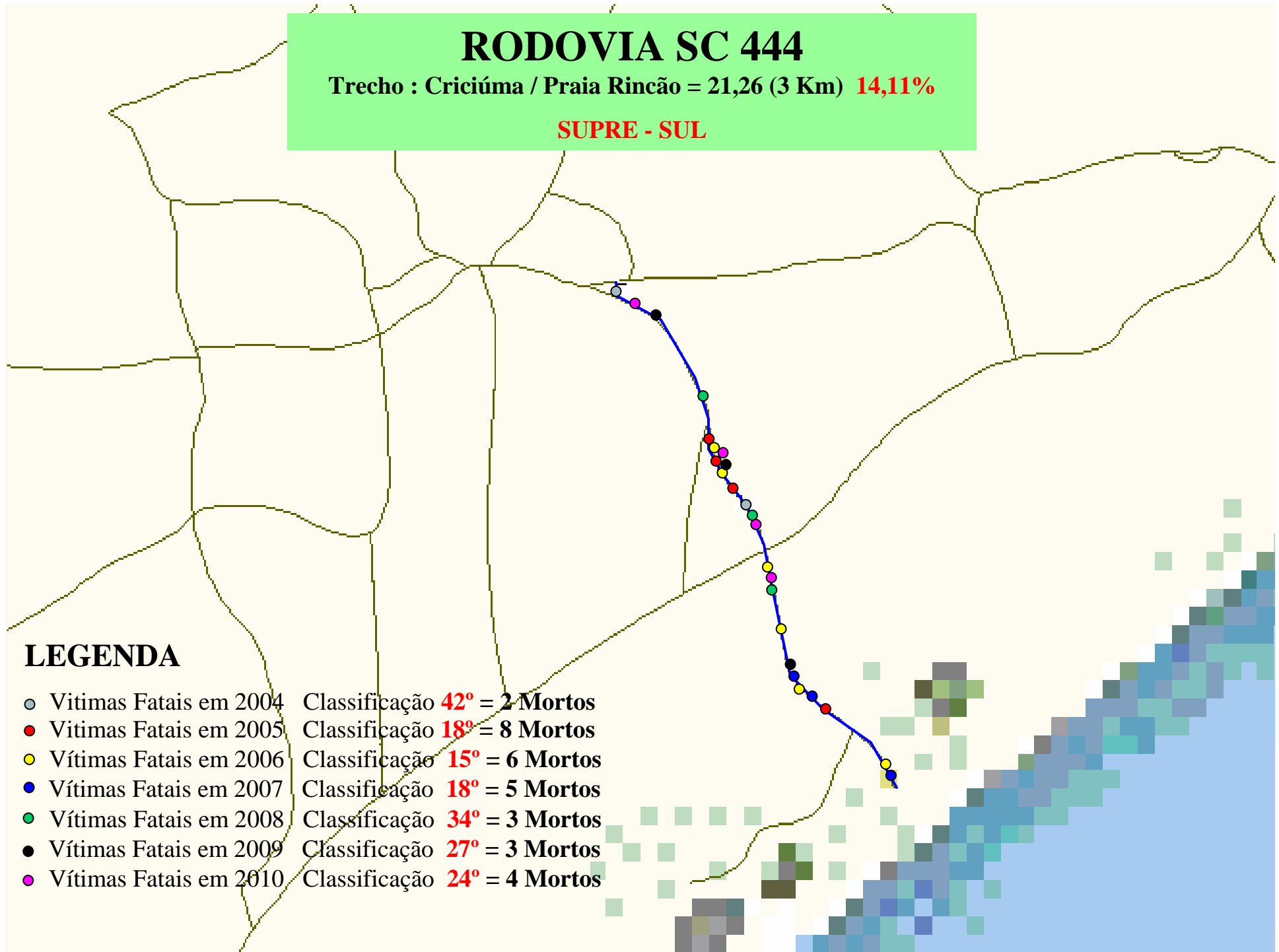
RODOVIA SC 444

Trecho : Criciúma / Praia Rincão = 21,26 (3 Km) **14,11%**

SUPRE - SUL

LEGENDA

- | | |
|--------------------------|--|
| ○ Vitimas Fatais em 2004 | Classificação 42° = 2 Mortos |
| ● Vitimas Fatais em 2005 | Classificação 18° = 8 Mortos |
| ● Vitimas Fatais em 2006 | Classificação 15° = 6 Mortos |
| ● Vitimas Fatais em 2007 | Classificação 18° = 5 Mortos |
| ● Vitimas Fatais em 2008 | Classificação 34° = 3 Mortos |
| ● Vitimas Fatais em 2009 | Classificação 27° = 3 Mortos |
| ● Vitimas Fatais em 2010 | Classificação 24° = 4 Mortos |



Ano 2004

Rodovia: SC444 - CRICIÚMA - PRAIA DO RINCÃO - Extensão 21,262							
Km	Clas	UPS	Mortos	Ac. c/M.	Feridos	Ac. c/F.	Ac.s/Vit.
5,950	1º	13	1	1	0	0	0
8,010	2º	13	1	1	1	0	0

Ano 2005

Rodovia: SC444 - CRICIÚMA - PRAIA DO RINCÃO - Extensão 21,262							
Km	Clas	UPS	Mortos	Ac. c/M.	Feridos	Ac. c/F.	Ac.s/Vit.
10,600	1º	19	1	1	1	1	1
8,630	2º	13	2	1	2	0	0
10,300	3º	13	2	1	0	0	0
14,850	4º	13	1	1	2	0	0
10,615	5º	13	1	1	0	0	0
10,988	6º	13	1	1	0	0	0

Ano 2006

Rodovia: SC444 - CRICIÚMA - PRAIA DO RINCÃO - Extensão 21,262							
Km	Clas	UPS	Mortos	Ac. c/M.	Feridos	Ac. c/F.	Ac.s/Vit.
16,550	1º	18	1	1	1	1	0
9,570	2º	13	1	1	1	0	0
8,190	3º	13	1	1	0	0	0
12,600	4º	13	1	1	0	0	0
17,845	5º	13	1	1	0	0	0
20,500	6º	13	1	1	0	0	0

Ano 2007

Rodovia: SC444 - CRICIÚMA - PRAIA DO RINCÃO - Extensão 21,262							
Km	class	UPS	Mortos	Ac. c/M.	Feridos	Ac. c/F.	Ac.s/Vit.
12,100	1º	46	3	2	10	4	0
15,870	2º	13	1	1	0	0	0
16,400	3º	13	1	1	3	0	0

ANO 2008

Rodovia: SC444 - CRICIÚMA - PRAIA DO RINCÃO - Extensão 21,262							
Km	Clas	UPS	Mortos	Ac. c/M.	Feridos	Ac. c/F.	Ac.s/Vit.
1,450	1º	19	1	1	1	1	1
7,350	2º	13	1	1	1	0	0
19,523	3º	13	1	1	0	0	0

ANO 2009

Rodovia SC444 - CRICIÚMA - PRAIA DO RINCÃO - Extensão 21.262 Km							
Km	CLAS	UPS	Mortos	Acid.C/ Mortos	Feridos	Acid.C/ Feridos	Acid. S/ Vítimas
7,550	1º	14	1	1	1	0	1
2,980	2º	13	1	1	0	0	0
16,600	3º	13	1	1	0	0	0

ANO 2010

Rodovia SC444 - CRICIÚMA - PRAIA DO RINCÃO Extensão 21.262 Km							
Km	CLAS	UPS	Mortos	Acid. C/ Mortos	Feridos	Acid. C/ Feridos	Acid. S/ Vítimas
9,800	1º	16	1	1	0	0	3
12,100	2º	14	1	1	0	0	1
1,905	3º	13	1	1	4	0	0
7,150	4º	13	1	1	0	0	0

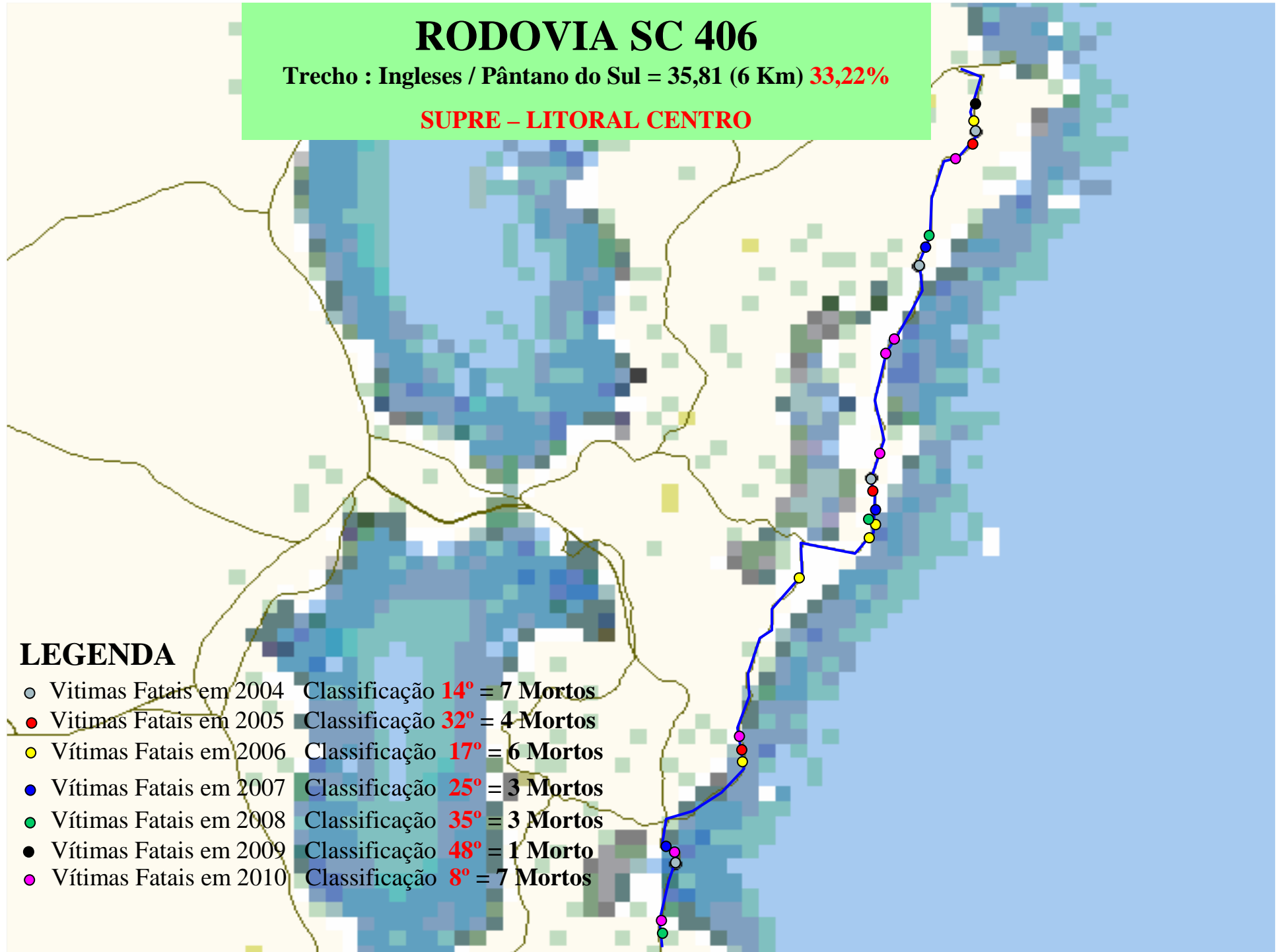
RODOVIA SC 406

Trecho : Ingleses / Pântano do Sul = 35,81 (6 Km) **33,22%**

SUPRE – LITORAL CENTRO

LEGENDA

- | | | |
|---|------------------------|--|
| ○ | Vítimas Fatais em 2004 | Classificação 14° = 7 Mortos |
| ● | Vítimas Fatais em 2005 | Classificação 32° = 4 Mortos |
| ● | Vítimas Fatais em 2006 | Classificação 17° = 6 Mortos |
| ● | Vítimas Fatais em 2007 | Classificação 25° = 3 Mortos |
| ● | Vítimas Fatais em 2008 | Classificação 35° = 3 Mortos |
| ● | Vítimas Fatais em 2009 | Classificação 48° = 1 Morto |
| ● | Vítimas Fatais em 2010 | Classificação 8° = 7 Mortos |



Ano 2004

Rodovia: SC406 - INGLESES - PÂNTANO DO SUL - Extensão 35,805							
Km	Clas	UPS	Mortos	Ac. c/M.	Feridos	Ac. c/F.	Ac.s/Vit.
10,800	1º	24	1	1	5	1	6
15,500	2º	22	4	1	6	1	4
4,000	3º	18	1	1	1	1	0
44,450	4º	13	1	1	0	0	0

Ano 2005

Rodovia: SC406 - INGLESES - PÂNTANO DO SUL - Extensão 35,805							
Km	Clas	UPS	Mortos	Ac. c/M.	Feridos	Ac. c/F.	Ac.s/Vit.
3,950	1º	15	1	1	0	0	2
25,900	2º	15	1	1	0	0	2
15,600	3º	13	2	1	3	0	0

Ano 2006

Rodovia: SC406 - INGLESES - PÂNTANO DO SUL - Extensão 35,805							
Km	Clas	UPS	Mortos	Ac. c/M.	Feridos	Ac. c/F.	Ac.s/Vit.
15,500	1º	20	2	1	2	1	2
25,550	2º	13	1	1	3	0	0
2,100	3º	13	1	1	0	0	0
2,550	4º	13	1	1	0	0	0
29,050	5º	13	1	1	0	0	0

Ano 2007

Rodovia: SC406 - INGLESES - PÂNTANO DO SUL - Extensão 35,805							
Km	class	UPS	Mortos	Ac. c/M.	Feridos	Ac. c/F.	Ac.s/Vit.
2,400	1º	18	1	1	2	1	0
11,800	2º	18	1	1	3	1	0
45,880	3º	13	1	1	3	0	0

ANO 2008

Rodovia: SC406 - INGLESES - PÂNTANO DO SUL - Extensão 35,805							
Km	Clas	UPS	Mortos	Ac. c/M.	Feridos	Ac. c/F.	Ac.s/Vit.
12,300	1º	14	1	1	3	0	1
2,450	2º	13	1	1	0	0	0
41,600	3º	13	1	1	1	0	0

ANO 2009

Rodovia	SC406 - INGLESES - PÂNTANO DO SUL Extensão 35.805 Km						
Km	CLAS	UPS	Mortos	Acid.C/ Mortos	Feridos	Acid.C/ Feridos	Acid. S/ Vítimas
2,450	1º	13	1	1	3	0	0

ANO 2010

Rodovia	SC406 - INGLESES - PÂNTANO DO SUL - Extensão 35.805 Km						
Km	CLAS	UPS	Mortos	Acid. C/ Mortos	Feridos	Acid. C/ Feridos	Acid. S/ Vítimas
17,500	1º	35	1	1	6	4	2
4,000	2º	20	1	1	1	1	2
27,700	3º	18	1	1	1	1	0
10,750	4º	13	1	1	3	0	0
10,800	5º	13	1	1	0	0	0
39,200	6º	13	1	1	0	0	0
44,700	7º	13	1	1	2	0	0

RODOVIA SC 422

Trecho : Salete / Pouso Redondo = 32,77 (5 Km) **15,27%**

SUPRE – VALE ITAJAÍ

LEGENDA

●	Vítimas Fatais em 2004	Classificação 15° = 4 Mortos
●	Vítimas Fatais em 2005	Classificação 21° = 5 Mortos
●	Vítimas Fatais em 2006	Classificação 13° = 6 Mortos
●	Vítimas Fatais em 2007	Classificação 26° = 3 Mortos
●	Vítimas Fatais em 2008	Classificação 38° = 3 Mortos
●	Vítimas Fatais em 2009	Classificação 11° = 9 Mortos
●	Vítimas Fatais em 2010	Classificação 32° = 3 Mortos

Ano 2004

Rodovia: SC422 - ENTR. BR280 - SALETE - TAIÓ - BR470 - Extensão 32,769							
Km	Clas	UPS	Mortos	Ac. c/M.	Feridos	Ac. c/F.	Ac.s/Vit.
170,000	1º	29	1	1	5	3	1
167,000	2º	19	1	1	6	1	1
175,700	3º	13	1	1	4	0	0
166,000	4º	13	1	1	0	0	0

Ano 2005

Rodovia: SC422 - ENTR. BR280 - SALETE - TAIÓ - BR470 - Extensão 32,769							
Km	Clas	UPS	Mortos	Ac. c/M.	Feridos	Ac. c/F.	Ac.s/Vit.
172,000	1º	20	1	1	5	1	2
155,000	2º	17	1	1	0	0	4
177,000	3º	14	1	1	0	0	1
171,500	4º	13	1	1	6	0	0
147,000	5º	13	1	1	0	0	0

Ano 2006

Rodovia: SC422 - ENTR. BR280 - SALETE - TAIÓ - BR470 - Extensão 32,769							
Km	Clas	UPS	Mortos	Ac. c/M.	Feridos	Ac. c/F.	Ac.s/Vit.
150,000	1º	28	1	1	8	3	0
164,600	2º	13	1	1	2	0	0
164,800	3º	13	1	1	2	0	0
173,500	4º	13	1	1	1	0	0
177,100	5º	13	1	1	0	0	0
179,700	6º	13	1	1	0	0	0

Ano 2007

Rodovia: SC422 - ENTR. BR280 - SALETE - TAIÓ - BR470 - Extensão 32,769							
Km	Clas	UPS	Mortos	Ac. c/M.	Feridos	Ac. c/F.	Ac.s/Vit.
152,900	1º	18	1	1	2	1	0
175,500	2º	13	1	1	0	0	0
178,050	3º	13	1	1	0	0	0

ANO 2008

Rodovia: SC422 - ENTR. BR280 - SALETE - TAIÓ - BR470 - Extensão 32,769							
Km	Clas	UPS	Mortos	Ac. c/M.	Feridos	Ac. c/F.	Ac.s/Vit.
160,500	1º	13	1	1	3	0	0
170,600	2º	13	1	1	2	0	0
173,800	3º	13	1	1	1	0	0

ANO 2009

Rodovia	SC422 - ENTR. BR280 - SALETE - TAIÓ - BR470 Extensão 32.769 Km						
Km	CLAS	UPS	Mortos	Acid.C/	Feridos	Acid.C/	Acid. S/
179,000	1º	18	1	1	1	1	0
165,000	2º	13	1	1	0	0	0
165,700	3º	13	2	1	4	0	0
166,200	4º	13	1	1	1	0	0
172,300	5º	13	1	1	0	0	0
178,020	6º	13	1	1	1	0	0
179,220	7º	13	2	1	2	0	0

ANO 2010

Rodovia	SC422 - ENTR. BR280 - SALETE - TAIÓ - BR470						
Km	CLAS	UPS	Mortos	Acid. C/ Mortos	Feridos	Acid. C/ Feridos	Acid. S/ Vítimas
153,000	1º	13	1	1	2	0	0
153,500	2º	13	1	1	1	0	0
168,975	3º	13	1	1	0	0	0

RODOVIA SC 458

Trecho : Ouro / Capão Alto = 109,37 (7 Km) **6,40 %**

SUPRE – MEIO OESTE e SUPRE - PLANALTO

LEGENDA

- Vítimas Fatais em 2004 Classificação **20° = 7 Mortos**
- Vítimas Fatais em 2005 Classificação **17° = 8 Mortos**
- Vítimas Fatais em 2006 Classificação **29° = 4 Mortos**
- Vítimas Fatais em 2007 Classificação **43° = 5 Mortos**
- Vítimas Fatais em 2008 Classificação **40° = 3 Mortos**
- Vítimas Fatais em 2009 **Não Houve vítimas fatais**
- Vítimas Fatais em 2010 Classificação **46° = 2 Mortos**

Ano 2004

Rodovia: SC458 - ENTR. SC494-OURO-BR470-ANIT GARIB-ENTR. BR116 - Extensão 109,368							
Km	Clas	UPS	Mortos	Ac. c/M.	Feridos	Ac. c/F.	Ac.s/Vit.
163,829	1º	13	4	1	0	0	0
113,540	2º	13	1	1	0	0	0
122,400	3º	13	1	1	0	0	0
175,550	4º	13	1	1	0	0	0

Ano 2005

Rodovia: SC458 - ENTR. SC494-OURO-BR470-ANIT GARIB-ENTR. BR116 - Extensão 109,368							
Km	Clas	UPS	Mortos	Ac. c/M.	Feridos	Ac. c/F.	Ac.s/Vit.
165,650	1º	13	2	1	0	0	0
178,110	2º	13	1	1	2	0	0
166,568	3º	13	1	1	1	0	0
50,600	4º	13	1	1	0	0	0
153,108	5º	13	1	1	0	0	0
169,955	6º	13	1	1	0	0	0
186,250	7º	13	1	1	0	0	0

Ano 2006

Rodovia: SC458 - ENTR. SC494-OURO-BR470-ANIT GARIB-ENTR. BR116 - Extensão 109,368							
Km	Clas	UPS	Mortos	Ac. c/M.	Feridos	Ac. c/F.	Ac.s/Vit.
175,600	1º	13	1	1	3	0	0
157,600	2º	13	1	1	1	0	0
120,805	3º	13	1	1	0	0	0
182,800	4º	13	1	1	0	0	0

Ano 2007

Rodovia: SC458 - ENTR. SC494-OURO-BR470-ANIT GARIB-ENTR. BR116 - Extensão 109,368							
Km	class	UPS	Mortos	Ac. c/M.	Feridos	Ac. c/F.	Ac.s/Vit.
39,900	1º	13	2	1	0	0	0
168,126	2º	13	3	1	1	0	0

ANO 2008

Rodovia: SC458 - ENTR. SC494-OURO-BR470-ANIT GARIB-ENTR. BR116 - Extensão 109,368							
Km	Clas	UPS	Mortos	Ac. c/M.	Feridos	Ac. c/F.	Ac.s/Vit.
43,800	1º	13	1	1	0	0	0
126,877	2º	13	1	1	0	0	0
175,500	3º	13	1	1	2	0	0

ANO 2009

Rodovia: SC458 - ENTR. SC494-OURO-BR470-ANIT GARIB-ENTR. BR116 - Extensão 109,368							
Km	Clas	UPS	Mortos	Ac. c/M.	Feridos	Ac. c/F.	Ac.s/Vit.
Não houve vitimas fatais							

ANO 2010

Rodovia	SC458 - ENTR. SC494-OURO-BR470-ANIT GARIB-ENTR. BR116 - Ext 109.368 Km						
Km	CLAS	UPS	Mortos	Acid. C/ Mortos	Feridos	Acid. C/ Feridos	Acid. S/ Vítimas
60,200	1º	13	1	1	1	0	0
181,420	2º	13	1	1	0	0	0

RODOVIA SCT 472

Trecho : Iporã do Oeste/Itapiranga = 30,00 (6 Km) **20,00 %**

SUPRE-EXTREMO OESTE

LEGENDA

- Vitimas Fatais em 2004 **Não Houve Vítimas Fatais**
- Vitimas Fatais em 2005 Classificação **35° = 3 Mortos**
- Vitimas Fatais em 2006 Classificação **35° = 4 Mortos**
- Vitimas Fatais em 2007 Classificação **17° = 9 Mortos**
- Vitimas Fatais em 2008 Classificação **47° = 3 Mortos**
- Vitimas Fatais em 2009 Classificação **58° = 1 Morto**
- Vitimas Fatais em 2010 Classificação **64° = 1 Morto**

Ano 2004

Rodovia:	SC472 - IPORÁ DO OESTE - ITAPIRANGA - Extensão 30,000
NÃO HOUE ACIDENTES COM VÍTIMA FATAL	

Ano 2005

Rodovia:	SC472 - IPORA DO OESTE - ITAPIRANGA - Extensão 30,000						
Km	Clasf	UPS	Mortos	Ac. c/M.	Feridos	Ac. c/F.	Ac.s/Vit.
13,080	1º	13	1	1	1	0	0
24,629	2º	13	1	1	1	0	0
18,334	3º	13	1	1	0	0	0

Ano 2006

Rodovia:	SC472 - IPORÁ DO OESTE - ITAPIRANGA - Extensão 30,000						
Km	Clasf	U P S	Mortos	Ac. c/M.	Feridos	Ac. c/F.	Ac.s/Vit.
26,943	1º	13	2	1	1	0	0
5,562	2º	13	1	1	0	0	0
9,076	3º	13	1	1	0	0	0

Ano 2007

Rodovia: SC472 - IPORÃ DO OESTE - ITAPIRANGA - Extensão 30,000							
Km	class	UPS	Mortos	Ac. c/M.	Feridos	Ac. c/F.	Ac.s/Vit.
4,623	1º	13	1	1	0	0	0
5,608	2º	13	2	1	0	0	0
9,943	3º	13	2	1	0	0	0
20,720	4º	13	1	1	0	0	0
20,753	5º	13	1	1	1	0	0
27,917	6º	13	1	1	0	0	0
28,059	7º	13	1	1	0	0	0

ANO 2008

Rodovia: SC472 - IPORÃ DO OESTE - ITAPIRANGA - Extensão 30,000 Km							
Km	Clas	UPS	Mortos	Ac. c/M.	Feridos	Ac. c/F.	Ac.s/Vit.
15,000	1º	14	2	1	0	0	1
25,166	2º	13	1	1	0	0	0

ANO 2009

Rodovia	SC472 - IPORÃ DO OESTE - ITAPIRANGA - Extensão 30.000 Km						
Km	CLAS	UPS	Mortos	Acid.C/ Mortos	Feridos	Acid.C/ Feridos	Acid. S/ Vítimas
9,000	1º	13	1	1	0	0	0

ANO 2010

Rodovia	SC472 - IPORÃ DO OESTE - ITAPIRANGA Extensão 30.000 km						
Km	CLAS	UPS	Mortos	Acid. C/ Mortos	Feridos	Acid. C/ Feridos	Acid. S/ Vítimas
10,565	1º	13	1	1	1	0	0

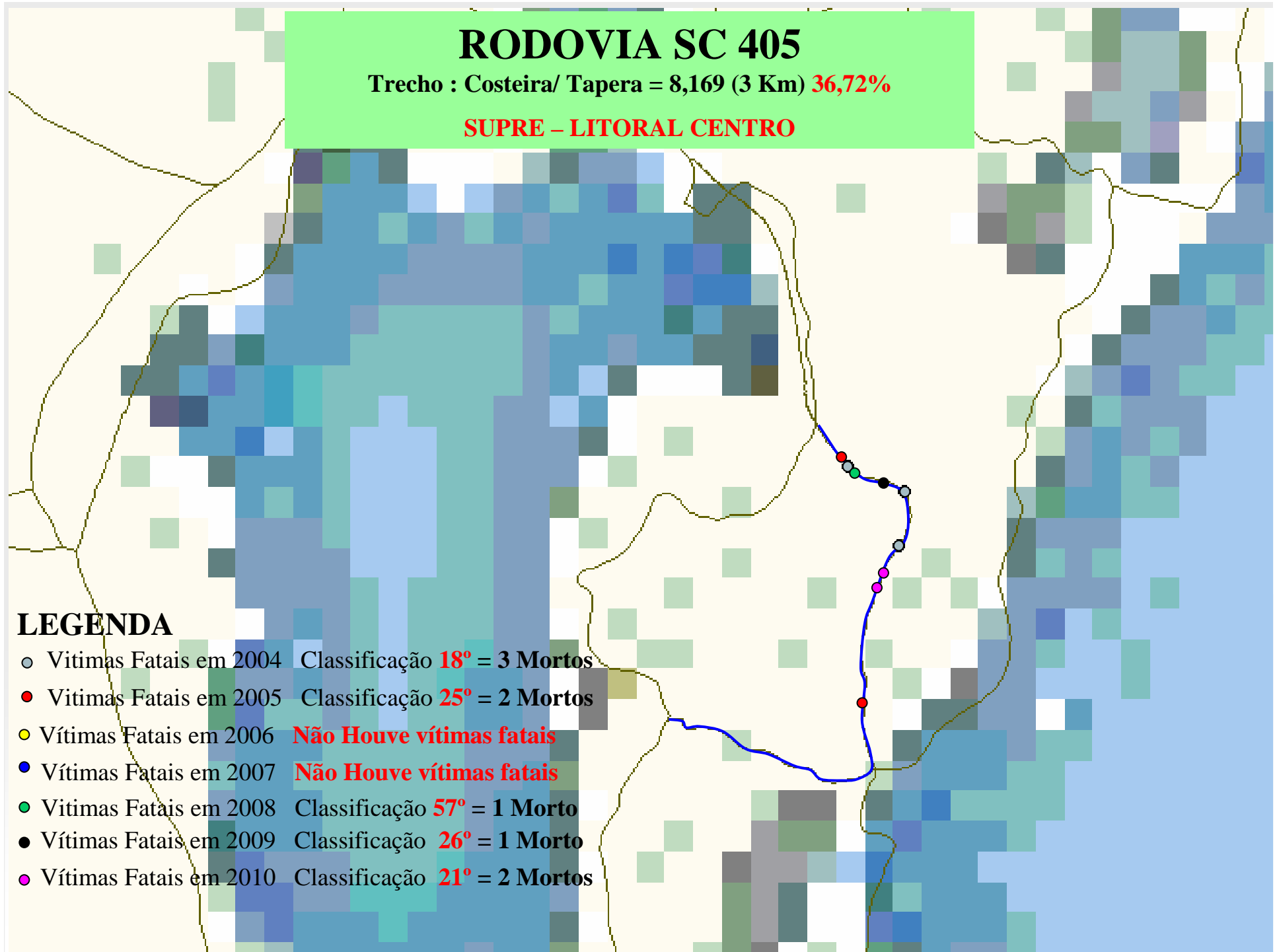
RODOVIA SC 405

Trecho : Costeira/ Tapera = 8,169 (3 Km) **36,72%**

SUPRE – LITORAL CENTRO

LEGENDA

- Vitimas Fatais em 2004 Classificação **18° = 3 Mortos**
- Vitimas Fatais em 2005 Classificação **25° = 2 Mortos**
- Vitimas Fatais em 2006 **Não Houve vítimas fatais**
- Vitimas Fatais em 2007 **Não Houve vítimas fatais**
- Vitimas Fatais em 2008 Classificação **57° = 1 Morto**
- Vitimas Fatais em 2009 Classificação **26° = 1 Morto**
- Vitimas Fatais em 2010 Classificação **21° = 2 Mortos**



Ano 2004

Rodovia: SC405 - COSTEIRA - ENTRADA TAPERÁ - Extensão 8,169							
Km	Clas	UPS	Mortos	Ac. c/M.	Feridos	Ac. c/F.	Ac.s/Vit.
0,400	1º	24	1	1	4	2	1
1,700	2º	19	1	1	1	1	1
7,400	3º	13	1	1	0	0	0

Ano 2005

Rodovia: SC405 - COSTEIRA - ENTRADA TAPERÁ - Extensão 8,169							
Km	Clas	UPS	Mortos	Ac. c/M.	Feridos	Ac. c/F.	Ac.s/Vit.
4,300	1º	38	1	1	6	4	5
2,100	2º	26	1	1	3	2	3

Ano 2006

Rodovia: SC405 - COSTEIRA - ENTRADA TAPERÁ - Extensão 8,169							
NÃO HOUE ACIDENTES COM VÍTIMA FATAL							



Ano 2007

Rodovia: SC405 - COSTEIRA - ENTRADA TAPERÁ - Extensão 8,169

NÃO HOUVE ACIDENTES COM VÍTIMA FATAL

ANO 2008

Rodovia:	SC405 - COSTEIRA - ENTRADA TAPERÁ - Extensão 8,169						
Km	Clas	UPS	Mortos	Ac. c/M.	Feridos	Ac. c/F.	Ac.s/Vit.
1,500	1º	21	1	1	1	1	3

ANO 2009

Rodovia	SC405 - COSTEIRA - ENTRADA TAPERÁ - Extensão 8.169 Km						
Km	CLAS	UPS	Mortos	Acid.C/ Mortos	Feridos	Acid.C/ Feridos	Acid. S/ Vítimas
2,000	1º	42	1	1	9	5	4

ANO 2010

Rodovia	SC405 - COSTEIRA - ENTRADA TAPERÁ - Extensão 8.169 Km						
Km	CLAS	UPS	Mortos	Acid. C/ Mortos	Feridos	Acid. C/ Feridos	Acid. S/ Vítimas
5,400	1º	57	1	1	8	6	14
5,100	2º	17	1	1	2	0	4

RODOVIA SC 451

Trecho : Ipuacú / Curitibaanos = 56,99 (5 Km) **11,18 %**

SUPRE – MEIO OESTE

LEGENDA

- Vítimas Fatais em 2004 Classificação **17° = 5 Mortos**
- Vítimas Fatais em 2005 Classificação **20° = 6 Mortos**
- Vítimas Fatais em 2006 Classificação **19° = 6 Mortos**
- Vítimas Fatais em 2007 Classificação **38° = 4 Mortos**
- Vítimas Fatais em 2008 Classificação **64° = 1 Morto**
- Vítimas Fatais em 2009 Classificação **42° = 2 Mortos**
- Vítimas Fatais em 2010 Classificação **59° = 1 Morto**

Ano 2004

Rodovia: SC451 - IPUAÇU - SC467 - SULBRASIL E BR153 - CURITIBANOS - Extensão 56,999							
Km	Clas	UPS	Mortos	Ac. c/M.	Feridos	Ac. c/F.	Ac.s/Vit.
169,000	1º	13	1	1	1	0	0
152,220	2º	13	1	1	0	0	0
154,000	3º	13	1	1	0	0	0
168,400	4º	13	1	1	0	0	0
170,580	5º	13	1	1	0	0	0

Ano 2005

Rodovia: SC451 - IPUAÇU - SC467 - SULBRASIL E BR153 - CURITIBANOS - Extensão 56,999							
Km	Clas	UPS	Mortos	Ac. c/M.	Feridos	Ac. c/F.	Ac.s/Vit.
163,730	1º	13	1	1	5	0	0
131,750	2º	13	1	1	1	0	0
148,550	3º	13	1	1	0	0	0
154,200	4º	13	1	1	0	0	0
159,300	5º	13	1	1	0	0	0
160,850	6º	13	1	1	0	0	0

Ano 2006

Rodovia: SC451 - IPUAÇÚ - SC467 - SULBRASIL E BR153 - CURITIBANOS - Extensão 56,999							
Km	Clas	UPS	Mortos	Ac. c/M.	Feridos	Ac. c/F.	Ac.s/Vit.
169,000	1º	19	2	1	1	1	1
177,000	2º	13	1	1	10	0	0
160,700	3º	13	1	1	1	0	0
163,980	4º	13	1	1	1	0	0
168,941	5º	13	1	1	1	0	0

Ano 2007

Rodovia: SC451 - IPUAÇÚ - SC467 - SULBRASIL E BR153 - CURITIBANOS - Extensão 56,999							
Km	class	UPS	Mortos	Ac. c/M.	Feridos	Ac. c/F.	Ac.s/Vit.
156,700	1º	14	3	1	0	0	1
146,100	2º	13	1	1	0	0	0

ANO 2008

Rodovia: SC451 - IPUAÇÚ - SC467 - SULBRASIL E BR153 - CURITIBANOS - Extensão 56,999							
Km	Clas	UPS	Mortos	Ac. c/M.	Feridos	Ac. c/F.	Ac.s/Vit.
174,950	1º	13	1	1	0	0	0

ANO 2009

Rodovia	SC451 - IPUAÇÚ - SC467 - SULBRASIL E BR153 - CURITIBANOS - Extensão 56.999						
Km	CLAS	UPS	Mortos	Acid.C/ Mortos	Feridos	Acid.C/ Feridos	Acid. S/ Vítimas
270,000	1º	13	1	1	1	0	0
271,300	2º	13	1	1	3	0	0

ANO 2010

Rodovia	SC423 - SCT280 - B. V. TOLDO - SANTA TEREZ. - PASSO MANSO Extensão 56.999 Km						
Km	CLAS	UPS	Mortos	Acid. C/ Mortos	Feridos	Acid. C/ Feridos	Acid. S/ Vítimas
108,400	1º	13	1	1	1	0	0

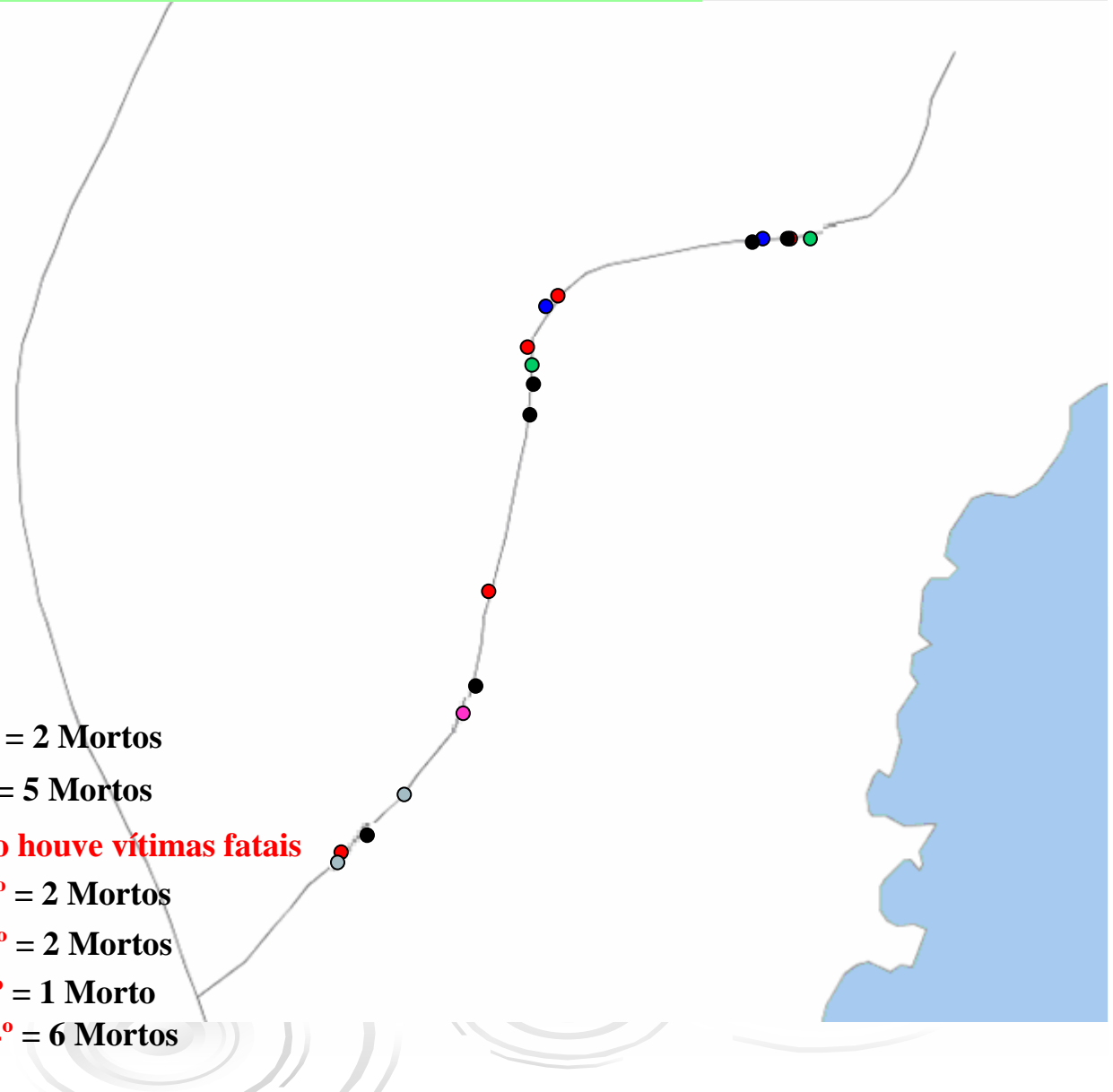
RODOVIA SC 434

Trecho : Gropaba / BR 101 = 13.270 (5, Km) **3768 %**

SUPRE – SUL

LEGENDA

- Vitimas Fatais em 2004 Classificação **32° = 2 Mortos**
- Vitimas Fatais em 2005 Classificação **22° = 5 Mortos**
- Vitimas Fatais em 2006 Classificação **Não houve vítimas fatais**
- Vitimas Fatais em 2007 Classificação **41° = 2 Mortos**
- Vitimas Fatais em 2008 Classificação **43° = 2 Mortos**
- Vitimas Fatais em 2009 Classificação **51° = 1 Morto**
- Vitimas Fatais em 2010 Classificação **14° = 6 Mortos**



ANO 2004

Rodovia: SC434 - GAROPABA - BR101 - Extensão 13,270							
Km	Clas	UPS	Mortos	Ac. c/M.	Feridos	Ac. c/F.	Ac.s/Vit.
12,000	1º	19	1	1	1	1	1
13,000	2º	19	1	1	1	1	1

ANO 2005

Rodovia: SC434 - GAROPABA - BR101 - Extensão 13,270							
Km	Clasf	UPS	Mortos	Ac. c/M.	Feridos	Ac. c/F.	Ac.s/Vit.
3,300	1º	18	1	1	1	1	0
6,000	2º	14	1	1	5	0	1
6,700	4º	13	1	1	0	0	0
9,100	3º	14	1	1	4	0	1
13,000	5º	13	1	1	0	0	0

ANO 2006

Rodovia: SC434 - GAROPABA - BR101 - Extensão 13,270							
Km	Clas	UPS	Mortos	Ac. c/M.	Feridos	Ac. c/F.	Ac.s/Vit.
Não Houve Acidentes com vítima fatal							

ANO 2007

Rodovia: SC434 - GAROPABA - BR101 - Extensão 13,270							
Km	Clas	UPS	Mortos	Ac. c/M.	Feridos	Ac. c/F.	Ac.s/Vit.
12,000	1º	19	1	1	1	1	1
13,000	2º	19	1	1	1	1	1

ANO 2008

Rodovia: SC434 - GAROPABA - BR101 - Extensão 13,270							
Km	Clas	UPS	Mortos	Ac. c/M.	Feridos	Ac. c/F.	Ac.s/Vit.
12,000	1º	19	1	1	1	1	1
13,000	2º	19	1	1	1	1	1

ANO 2009

Rodovia	SC434 - GAROPABA - BR101						
Km	CLAS	UPS	Mortos	Acid.C/ Mortos	Feridos	Acid.C/ Feridos	Acid. S/ Vítimas
9,950	1º	13	1	1	0	0	0

ANO 2010

Rodovia	SC434 - GAROPABA - BR101 Extensão 13,270 Km						
Km	CLAS	UPS	Mortos	Acid. C/ Mortos	Feridos	Acid. C/ Feridos	Acid. S/ Vítimas
2,800	1º	18	1	1	1	1	0
7,000	2º	18	1	1	1	1	0
2,600	3º	14	1	1	4	0	1
6,400	4º	13	1	1	1	0	0
10,500	5º	13	1	1	0	0	0
12,700	6º	13	1	1	1	0	0



JOSÉ NORBERTO DE SOUZA FILHO

Ten Cel PM Cmt do BPMRv